

4ª ETAPA
STAGE - 4



BENIDORM - BENIDORM
LÍNEA - 118 Km

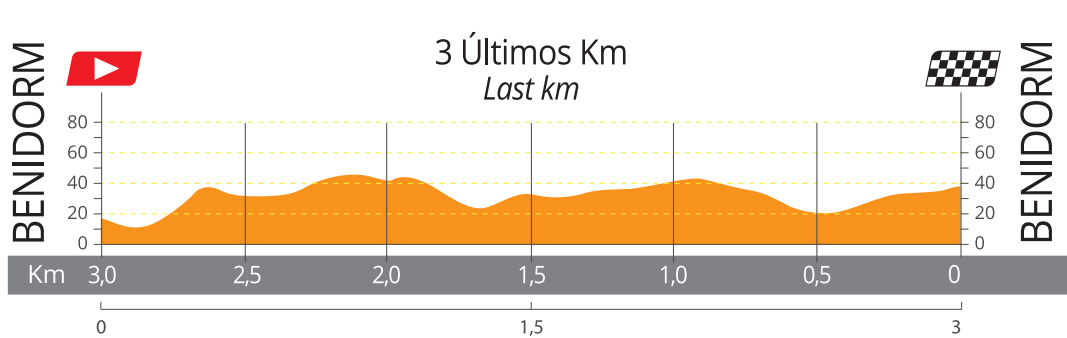
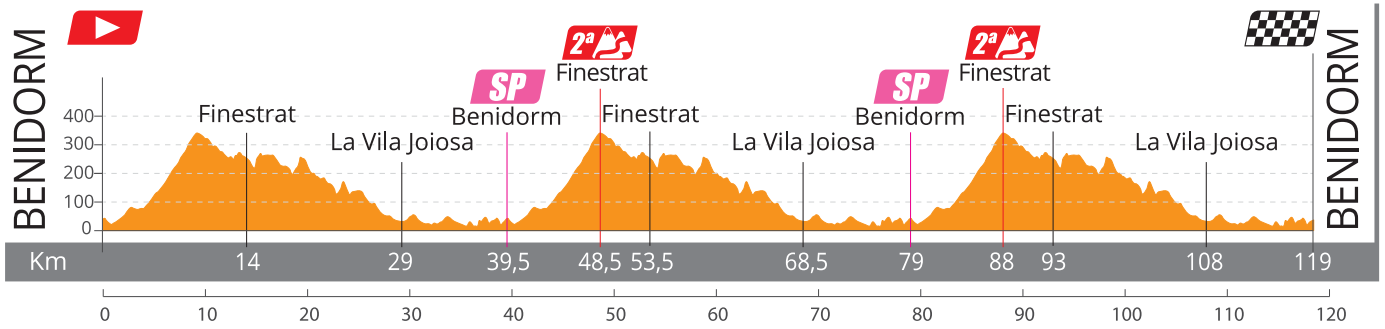


Domingo 25 febrero - Sunday 25 february

4ª ETAPA - 118 km			BENIDORM - BENIDORM				HORARIO PREVISTO			
RECORRIDO			ITINERARIO							
KM	FALTAN	ALTITUD	Salida neutralizada. 11:00				35 km/h	37 km/h	39 km/h	
0,0	0,0	41		BENIDORM. Salida neutralizada Av. Rei Jaume I				11:00	11:00	11:00
0,0	118	30		dcha. Av. Alfons Puchades, izda. Av Comunitat Europea				11:00	11:00	11:00
1,3	116,7	82		rtda. izda. por CV-70				11:05	11:04	11:04
4,5	113,5	139		CV-758 dirección FINESTRAT				11:09	11:08	11:08
13,0	105	251		FINESTRAT CV-758				11:24	11:22	11:21
18,3	99,7	257		izda. CV-770 , dirección LA VILA JOIOSA				11:33	11:31	11:29
27,9	90,1	38		LA VILA JOIOSA CV-770 , izda. CV-759				11:49	11:46	11:44
30,0	88	35		izda. N-332a				11:53	11:50	11:47
33,7	84,3	29		Av. de Finestrat, Av. de La Vila Joiosa, izda. Av. Murtal				11:59	11:56	11:53
36,0	82	36		dcha. Av. del Alcalde C. Vicente Pérez Devesa, de Cuba, y Ricardo Bayona				12:03	12:00	11:56
38,1	79,9	33		BENIDORM izda. Av. Rei Jaume I				12:07	12:03	12:00
38,5	79,5	41		Av. Rei Jaume I - primer paso por META, Sprint Intermedio				12:07	12:04	12:00
41,5	76,5	82		rtda. izda. por CV-70				12:12	12:08	12:05
47,5	70,5	341		Alto FINESTRAT CV-758 dirección FINESTRAT				12:17	12:12	12:09
52,5	65,5	251		FINESTRAT CV-758				12:31	12:26	12:22
57,8	60,2	257		izda. CV-770 , dirección LA VILA JOIOSA				12:40	12:35	12:30
67,4	50,6	38		LA VILA JOIOSA CV-770 , izda. CV-759				12:57	12:50	12:45
69,5	48,5	35		izda. N-332a				13:00	12:54	12:48
73,2	44,8	29		Av. de Finestrat, Av. de La Vila Joiosa, izda. Av. Murtal				13:07	13:00	12:54
75,5	42,5	36		dcha. Av. del Alcalde C. Vicente Pérez Devesa, de Cuba, y Ricardo Bayona				13:11	13:04	12:57
77,6	40,4	33		BENIDORM izda. Av. Rei Jaume I				13:14	13:07	13:00
78,0	40	41		Av. Rei Jaume I - segundo paso por META, Sprint Intermedio				13:15	13:08	13:01
81,0	37	82		rtda. izda. por CV-70				13:20	13:12	13:06
87,0	31	341		Alto FINESTRAT CV-758 dirección FINESTRAT				13:24	13:17	13:10
92,0	26	251		FINESTRAT CV-758				13:39	13:30	13:23
97,3	20,7	257		izda. CV-770 , dirección LA VILA JOIOSA				13:48	13:39	13:31
106,9	11,1	38		LA VILA JOIOSA CV-770 , izda. CV-759				14:04	13:54	13:46
109,0	9	35		izda. N-332a				14:08	13:58	13:49
112,7	5,3	29		Av. de Finestrat, Av. de La Vila Joiosa, izda. Av. Murtal				14:14	14:04	13:54
115,0	3	36		dcha. Av. del Alcalde C. Vicente Pérez Devesa, de Cuba, y Ricardo Bayona				14:18	14:08	13:58
117,1	0,9	33		BENIDORM izda. Av. Rei Jaume I				14:22	14:11	14:01
118,0	0,0	41		META Av. Rei Jaume I BENIDORM				14:24	14:12	14:03

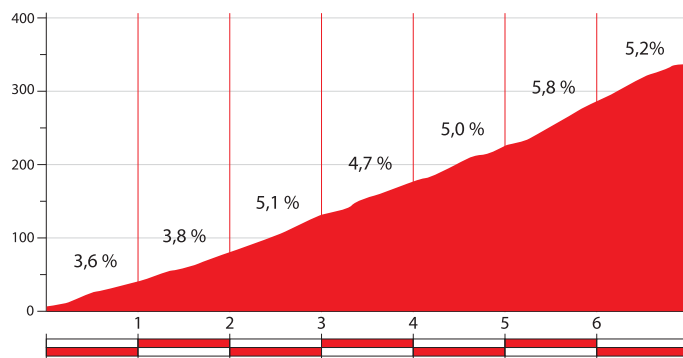
PASOS CON PRECAUCIÓN
STEPS WITH CAUTION

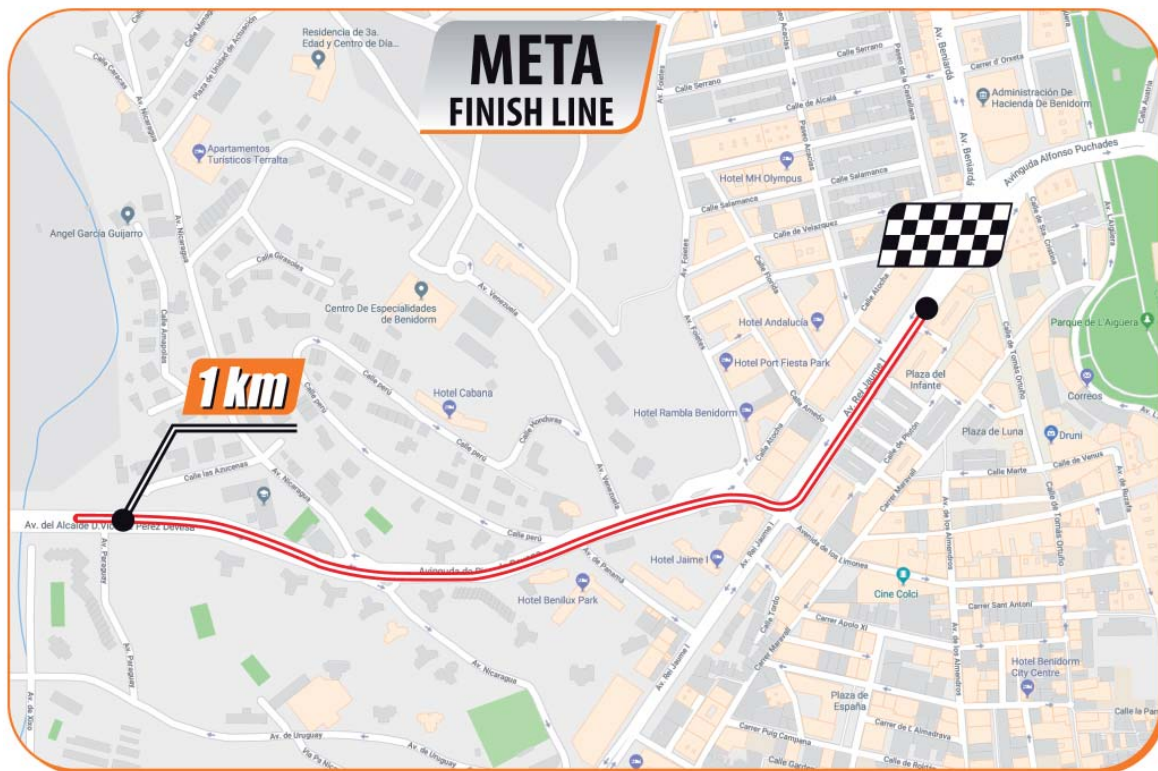
RI 0,15 - RI 0,7 - RD 1,2 - R 2,7 - R 3,1 - RI 4,4 - RD 4,5 - R 5 - R 5,7 - RD 6,2 - GI 6,7 - GI 6,8 - R 7,9 - R 9,2 - R 9,8 - RD 10,5 - RD 11 - RD 16,8 - R 17,2 - RD 17,5 - R 19,2 - R 19,8 - R 20,3 - GD 21,8 - R 22,8 (x4)



- 3,0 Km.** por *Avinguda de la Vila Joiosa*
- 2,8 Km.** izquierda por *Avinguda Murtal*
- 2,5 Km.** rotonda derecha por *Av. del Alcalde D. Vicente Pérez Devesa*
- 0,8 Km.** recto por *Av. de Ricardo Bayona*
- 0,3 Km.** izdada por *Avinguda Rei Jamume I*
- 0,0 Km.** META en *Avinguda Rei Jamume I*





Puerto Finestrat 
 Ascenso: 7,0 Km
 Altitud máx.: 341 m
 Desnivel: 332 m
 Pendiente media: 4,7%
 Pendiente máx.: 8,1%
 Coeficiente: 48






















Ordre d'arribada
Orden de llegada
Finish order

-  Av. Rei Jaume I
-  Av. Rei Jaume I
-  Av. Rei Jaume I
-  Av. Ricardo Bayona, Av. Rei Jaume I

1. META - FINISH LINE
2. PODIO - PODIUM
3. Oficina permanente/Sala de prensa - Headquarters/Press room
4. Control Antidóping - Antidoping Control
5. Zona VIP - VIP zone
6. Carpa Crono - Chrono zone (3x3m)
- A. Parking vehículos autorizados - Teams parking
- B. Parking Organización - Staff parking
- C. Desvío de coches - Car by pass

SIMBOLOGÍA

SYMBOLOLOGY

-  Salida
Start
-  Sprint Intermedio
Intermediary Sprint
-  Inicio Puerto
Start of the climb
-  Puerto de 1ª Categoría
Climb of 1st category
-  Puerto de 2ª Categoría
Climb of 2nd category
-  Puerto de 3ª Categoría
Climb of 3rd category
-  Meta
Finish line
-  Parking vehículos autorizados
Teams parking
-  Parking Organización
Staff parking
-  Vehículos cabeza de carrera
Race head cars
-  Vehículos equipos y cola de carrera
Teams cars and race tail
-  Desvio de coches
Car by pass
-  Avituallamiento
Feeding
-  Fin Avituallamiento
End Feeding
-  Control de firmas
Signature podium

PASOS CON PRECAUCIÓN *STEPS WITH CAUTION*

- RD** - Rotonda Derecha
Right Roundabout
- RI** - Rotonda Izquierda
Left Roundabout
- R** - Rotonda
Roundabout
- B** - Badenes
Baden
- SC** - Setos
Fence
- M** - Medianas
Middle
- GD** - Curvas y cruces a la derecha
Crosses and curves to the right
- GI** - Curvas y cruces a la izquierda
Crosses and curves to the left
- PE** - Paso estrecho
Narrow pass
- T** - Túnel
Tunnel



II
Setmana Ciclista Valenciana

