





2ª ETAPA  
*STAGE - 2*



**BORRIOL - VILA-REAL**  
LÍNEA - 100 Km



Viernes 22 febrero - Friday 22 february

2ª ETAPA - 100 km			BORRIOL - VILA-REAL		HORARIO PREVISTO				
RECORRIDO			ITINERARIO						
KM	FALTAN	ALTITUD	Salida neutralizada. 13:30			34 km/h	36 km/h	38 km/h	
0	100			<b>BORRIOL. SALIDA URBANO</b>			13:30	13:30	13:30
0,0	100			<b>BORRIOL. Recto CV-10</b>			13:30	13:30	13:30
16,5	83,5	262		<b>CABANES. Izqu.-Dcha CV-10</b>			13:58	13:56	13:55
25,5	74,5	316		<b>BENLLOCH. Recto CV-156</b>			14:13	14:11	14:09
33	67	292		<b>VALL D'ALBA. Recto CV-156</b>			14:26	14:23	14:20
37	63	254		<b>LA BARONA. Recto CV-159</b>			14:33	14:30	14:26
43	57	259		<b>VILLAFAMES. Recto CV-162</b>			14:43	14:39	14:36
53	47	214		<b>SAN JUAN DE MORO. Recto CV-160</b>			15:00	14:55	14:51
61,5	38,5	246		<b>ALCORA. Recto CV-190</b>			15:15	15:09	15:04
72,5	27,5	188		<b>RIBESALBES. Dcha. CV-191</b>			15:34	15:27	15:21
80	20	186		<b>ONDA. Recto CV-21</b>			15:47	15:39	15:33
88	12	169		<b>Camí Fondo. Dcha. Camí fondo</b>			16:00	15:52	15:45
98	2	62		<b>VILA-REAL. Izqu. Camí fondo</b>			16:18	16:08	16:00
100	0	64		<b>META. Carrer Ermita</b>			16:21	16:12	16:03

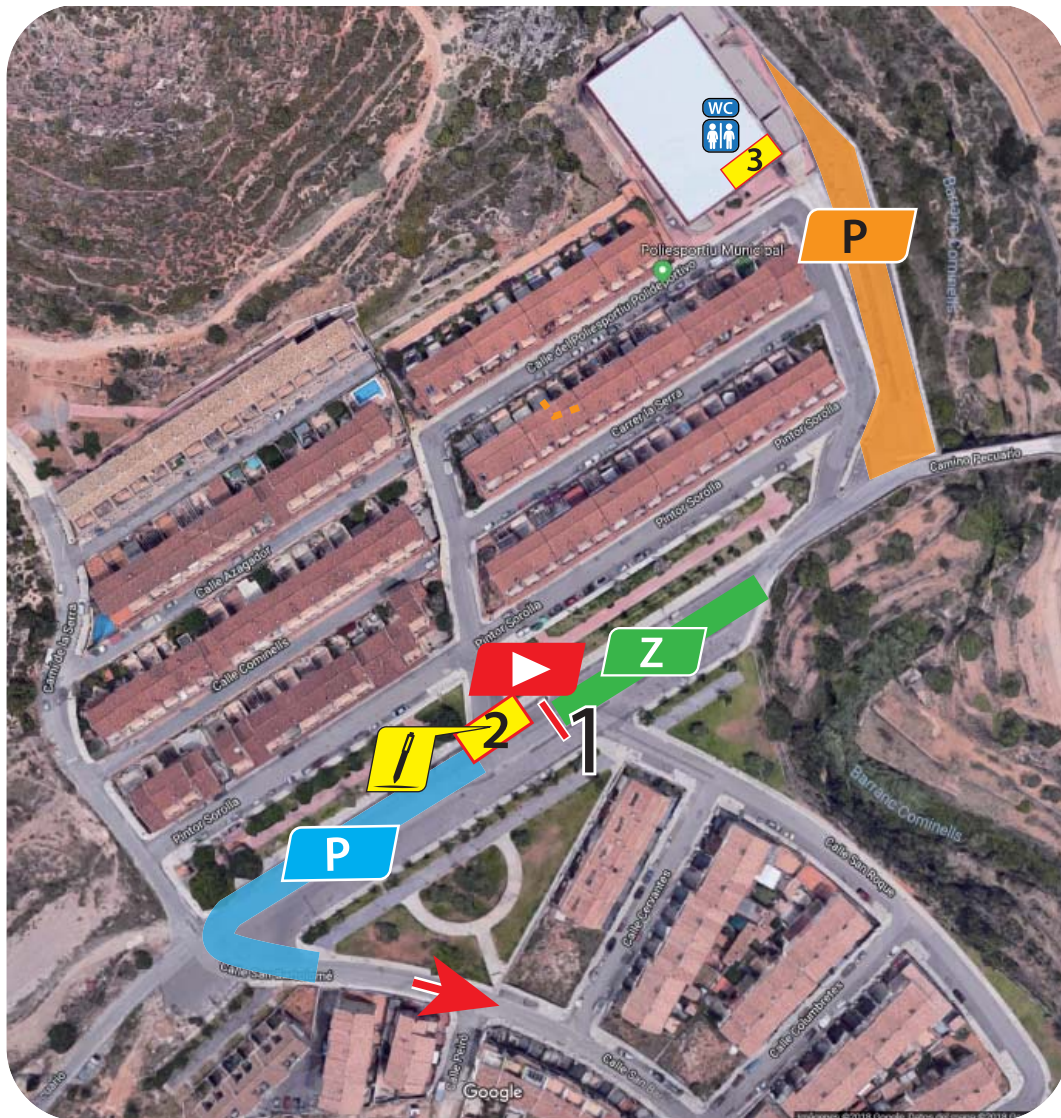
**NEUTRALIZADO.** Camino Pecuario/Camí Vell hacia Camí de la Serra, izda. Carrer Sant Bartomeu, dcha. Av. Saragossa, Carretera de Castelló, rtda. CV-10 **KM 0** dirección La Pobla Tornesa/Sant Mateu, por CV-10, salida 38 hacia CV-159, dirección Cabanes (Sud)/Vall d'Alba/Orpesa/CV-148, rtda. por Carr. Saragossa, rtda. salida CV-10, rtda. y continúa por CV-10, izda. por CV-156, izda. hacia Carrer de les Corregudes/CV-156, dcha. Camí Vell d'Estzaneta/CV-156, continúa por CV-156, rtda. salida CV-15, rtda. salida CV-159, rtda. salida Carrer Unió/CV-159, rtda. salida Plaça l'Aldea, Avinguda Placita, continúa por CV-162 hacia Vía Pista, rtda. salida CV-160, rtda. salida Ctra. Puebla Val Castellón/CV-160, rtda. salida CV-190, rtda. salida Ctra. Lucena, rtda. dirección Av. Castellón, dcha. por Carrer Concordia, continúa por Ctra. Onda hacia Camino Borja, Ctra. Circunvalación, rtda. salida Carrer de la Carretera de Ribesalbes/CV-191, continúa por CV-191, izda. hacia Calle Villarreal/CV-191, Canónigo Ortells, izda. hacia CV-20, Avinguda Ribesalbes/CV-20, izda. por Av. Constitución, rtda. izda. por Av. Manuel Escobedo/CV-21, continúa por CV-21 hacia Urb. Sant Chils, por Vía Pecuaría, dcha. Camí Fondo, izda. por Calle Brasil, dcha. Camí Fondo hacia Calle Argentina, izda. Calle Ecuador, rtda. por Camí Fondo Vila-real, rtda. dirección Av. Boverot, Calle del Guerrer Iberic, izda. Camí Fondo, dcha. Calle 01, dcha. hacia Vía Pista, recto por Calle 03, izda. Carrer Ermita.



PASOS CON PRECAUCIÓN  
STEPS WITH CAUTION

M 0,10 - R 0,6 - SC 0,8 - R 2,1 - R 3,7 - RI 4,3 - R 7,1 - R 7,8 - R 8,2 - R 9,4 - R 10,2 - RI 11,1 - RI 11,3 - RD 11,5 - M 13,4 - RI 13,8 - R 16,1 - R 16,3 - R 16,5 - M 16,6 - R 17,2 - SC 17,4 - R 17,6 - R 19,2 - RI 20 - RI 22,4 - R 23 - R 23,4 - R 24,6 - R 25,6 - RI 26,8 - RI 27,1 - RD 27,3 - M 29,2 - RI 29,6 - R 31,8 - RD 32 - R 32,2 - M 32,3 - R 32,9 - SC 33,1 - R 33,3 - R 34,9 - RD 35,7 - R 47,1 - R 56,6 - RD 67,6 - R 71,6 - R 72,2 - RD 77 - R 81 - R 90 - 95 - R 96,6 - R 97,7 - RD 98,2 - RD 98,35 - R 99 - R 99,01 - R 99, 12









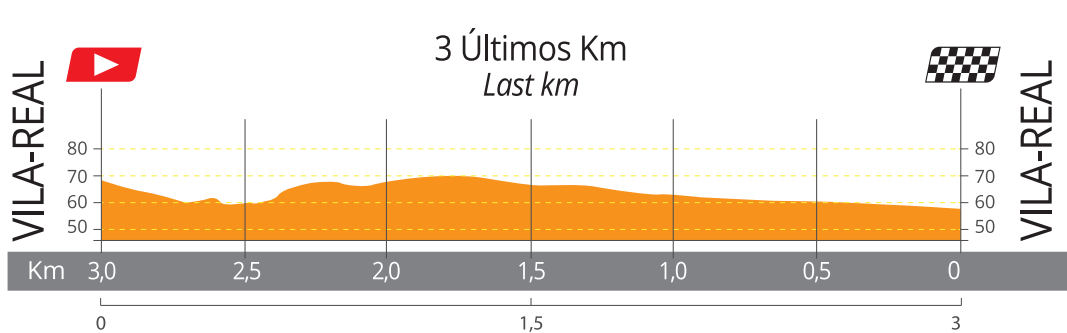
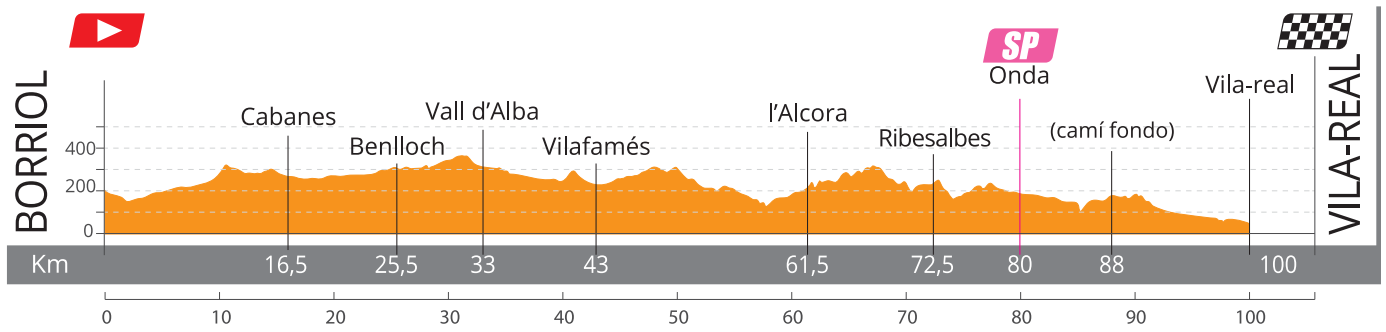


### Ordre d'eixida

Orden de salida

Start order

-  **1. SALIDA - START** • Carrer Camino Pecuario
-  **2. Control de Firmas - Signature Podium** • Carrer Camino Pecuario
- 3. Oficina permanente - Headquarters** • Carrer del Poliesportiu Municipal
-  **P. Vehículos cabeza de carrera - Race head cars** • Carrer Camino Pecuario
-  **Z. Vehículos de carrera - Cars race** • Carrer Camino Pecuario
-  **Zona WC - WC zone** • Carrer del Poliesportiu Municipal
-  **P. Parking vehículos equipo - Teams parking** • Carrer del Poliesportiu Municipal



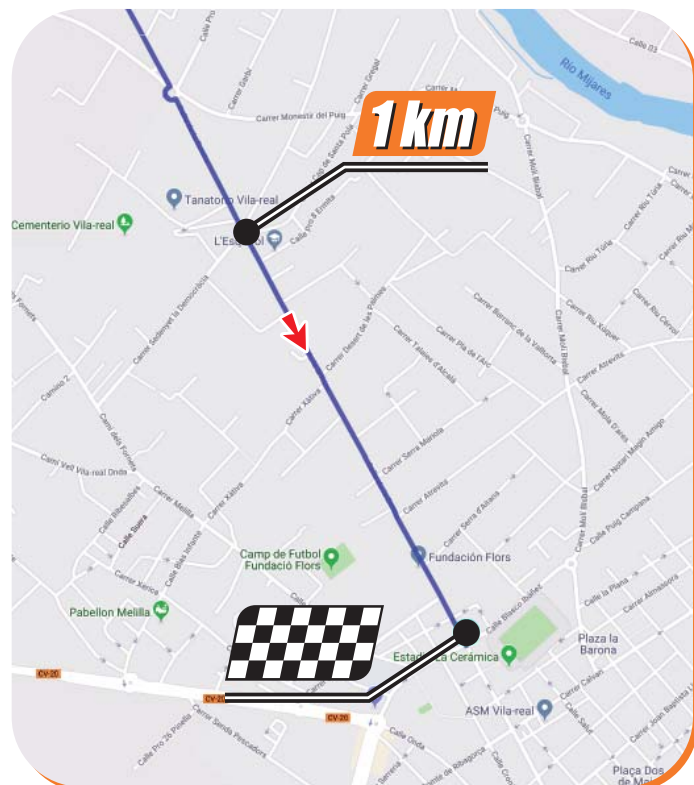
- 3,0 Km.** por Calle 03
- 2,8 Km.** derecha por Calle 03
- 2,4 Km.** izquierda por calle Ermita
- 1,3 Km.** rotonda recto por calle Ermita
- 0,0 Km.** META en calle Ermita

**SERVICIO MÉDICO**

*Medical Service*

**URGENCIAS 112**  
*Emergency SOS 112*

*HOSPITAL REY D. JAIME*  
 C/ Santa M<sup>a</sup> Rosa Molas, 25  
 12004 CASTELLÓN  
 Tel. 964 726 000







## Ordre d'arribada

### Orden de llegada

### Finish order



1. META - FINISH LINE • Carrer Ermita

2. PODIO - PODIUM • Estadi de la Ceràmica

3. Oficina permanente/Sala de prensa - Headquarters/Press room • Estadi de la Ceràmica

4. Control Antidòping - Antidoping Control • Estadi de la Ceràmica

5. Zona VIP - VIP zone • Carrer Ermita



6. Zona Mixta - Mixed zone • Estadi de la Ceràmica

7. Crono - Chrono zone • Carrer Ermita



P. Parking vehículos autorizados - Teams parking • Estadi de la Ceràmica



C. Desvío de coches - Car by pass • Calle Velodromo, Rio Mijares, Blasco Ibáñez



P. Parking vehículos equipo - Teams parking • Carrer del Poliesportiu Municipal



Setmana Ciclista Valenciana  
VUELTA COMUNIDAD VALENCIANA FEMINAS

