

4<sup>a</sup> ETAPA  
*STAGE - 4*









**VALÈNCIA - SAGUNT**  
LÍNEA - 104 Km



**4ª Etapa**  
**VALENCIA - SAGUNT**  
**104 Km**  
Domingo 24 de febrero

Domingo 24 febrero - Sunday 24 february

4ª ETAPA - 104 km			VALÈNCIA - SAGUNT				HORARIO PREVISTO			
RECORRIDO			ITINERARIO							
KM	FALTAN	ALTITUD	Salida neutralizada. 11:00				34 km/h	36 km/h	38 km/h	
0,0	105	8		<b>VALENCIA. Recto CV-21</b>				11:00	11:00	11:00
7	98	17		<b>POBLE NOU. Recto CV-315</b>				11:12	11:12	11:11
11,5	93,5	30		<b>MONTCADA. Izqu. CV-315</b>				11:20	11:19	11:18
14,5	90,5	49		<b>SAN ISIDRO BENAGEBER. Recto CV-315</b>				11:25	11:24	11:23
26,5	78,5	227		<b>NAQUERA. Recto CV-310</b>				11:47	11:44	11:42
29,5	75,5	323		<b>SERRA. Recto CV-310</b>				11:52	11:49	11:46
35,5	69,5	413		<b>ALTO DEL ORONET. Izqu. CV-310</b>				12:02	11:59	11:56
43	62	172		<b>TORRES TORRES. Recto N-234</b>				12:16	12:12	12:08
53	52	39		<b>CUARTELL. Dcha. CV-320</b>				12:33	12:28	12:24
62,6	42,4	16		<b>PORT DE SAGUNT. Recto CV-320</b>				12:50	12:44	12:39
68	37	54		<b>SAGUNT. Recto URBANO</b>				13:00	12:53	12:47
73,4	31,6	97		<b>GILET. N-234</b>				13:09	13:02	12:56
78	27	118		<b>ESTIVELLA. Dcha. N-234</b>				13:17	13:10	13:03
90	15	39		<b>CUARTELL. CV-320</b>				13:39	13:30	13:22
100	5	16		<b>PORT DE SAGUNT. Recto CV-320</b>				13:56	13:47	13:38
103,5	1,5	54		<b>SAGUNT. Izqu. URBANO</b>				14:02	13:52	13:43
105	0	49		<b>META. Plaça del Cronista Chabret</b>				14:05	13:55	13:46

**NEUTRALIZADO.** Passeig de l'Albereda, Carrer de Muñoz Seca, rtda. Plaça de Saragossa, Av. d'Aragó, rtda. Av. de Catalunya/V-21, salida hacia Altres Direccions, Continúa por Av. de Catalunya, rtda. hacia Av. dels Tarongers, rtda. por Bulevard Perifèric Nord, rtda. Av de los Hermanos Machado, dcha. Camí de Montcada/CV-315, **KM 0** Camí Racó de l'Anell, Camino Azagador, rtda. Ctra. de Benifaraig-Moncada/CV-315, rtda. salida Av. del Seminari/CV-315, rtda. salida Polígono 15/CV-315, Continúa hacia CV-315, rtda. salida Pol. Ind. 26/CV-310, rtda. Calle Lavadero/CV-310, rtda. salida Carr. Porta Coeli/CV-310, dcha. hacia Paseo Delicias/CV-310, hacia CV-3341, en CV-310 hacia Vía Camino, rtda. salida N-234, izda. hacia Carrer l'Església/N-234, dcha. hacia Bany's rabs pl. de la Església Cisterna/N-234, continúa hacia N-234, izda. hacia CV-320, (indicaciones para Quart de les Valls), rtda. salida CV-320, rtda. salida Ctra. Valles por CV-3201, rtda. salida dirección CV-320, rtda. salida Vía Pista, rtda. salida hacia Avinguda de la Vila, Calle Baterías de Coque hacia Polígono N-2 Puerto, rtda. por Travessia Darrere de Sants de la pedra, Carrer Alorc, rtda, continúa recto por Avinguda Sants de la Pedra, rtda. hacia Carrer San Cristóbal, izda. Avinguda Dr. Palos, recto por Calle Huertos, dcha. Plaça del Cronista Chabret, Carrer Gilet hacia Carrer Clot del Moro por CV-314, por Polígono N° 44/N-234, rtda. salida Carrer Sant Miquel/N-234, dcha. hacia CV-320 (indicaciones para Quart de les Valls), rtda. salida por CV-320, rtda. salida Ctra. Valles por CV-3201, rtda. salida dirección CV-320, rtda. salida Vía Pista, rtda. salida hacia Avinguda de la Vila, Calle Baterías de Coque hacia Polígono N-2 Puerto, rtda. por Travessia Darrere de Sants de la pedra, Carrer Alorc, rtda. continúa recto por Avinguda Sants de la Pedra, rtda. hacia Carrer San Cristóbal, izda. Avinguda Dr. Palos, recto por Calle Huertos, dcha. Plaça del Cronista Chabret.



PASOS CON PRECAUCIÓN  
STEPS WITH CAUTION

R 0,6 - R 1 - RD 1,9 - R 2,1 - R 3 - R 3,5 - R 4,1 - R 5,2 - RI 6,5 - GD 7,4 - GI 8,9 - RD 10,4 - RI 10,7 - GI 16,2 - GD 16,5 - GD 23 - R 28,5 - R 28,8 - R 29,2 - R 30,6 - R 31 - R 31,5 - R 35,2 - R 36 - RD 36,5 - R 39,5 - GD 40,4 - GI 41,9 - RD 56,4 - RI 56,7 - GI 62,2 - GD 62,5 - GD 69 - R 74,5 - R 74,8 - R 75,2 - R 76,6 - R 77 - R 77,5 - R 81,2 - R 82 - RD 82,5 - R 83 - RD 86,5 - R 92,8 - R 86 - RD 99 - R 103,5 - GI 103,9 - GD 104,7











**Ordre d'eixida**

*Orden de salida*

*Start order*

-  **1. SALIDA - START** • *Passeig de la Alameda*
-  **2. Control de Firmas - Signature Podium**
- 3. Oficina permanente - Headquarters**
-  **P. Vehículos cabeza de carrera - Race head cars**
-  **Z. Vehículos de carrera - Cars race**
-  **WC Zona WC - WC zone**
-  **P Parking vehículos equipo - Teams parking**

**SERVICIO MÉDICO**

*Medical Service*

**CLÍNICA QUIRÓN**

C/ Avda. Blasco Ibáñez, 14  
46010 VALENCIA  
Tel. 963 690 600

**URGENCIAS**

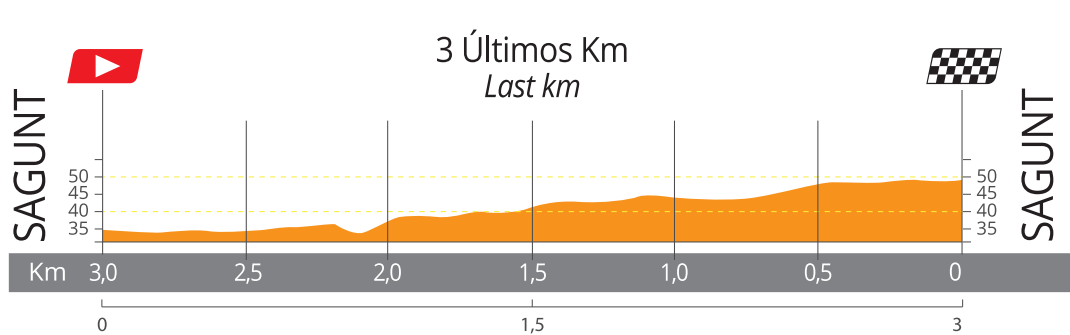
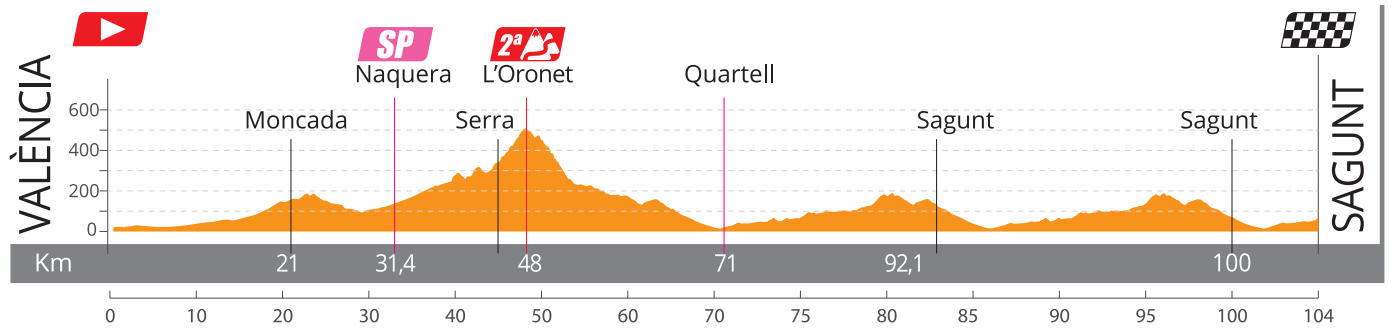
*Emergency SOS*

**112**

**112**

**HOSPITAL CASA DE SALUD**

C/ Avda. Dénia, 41  
46015 VALENCIA  
Tel. 963 460 000

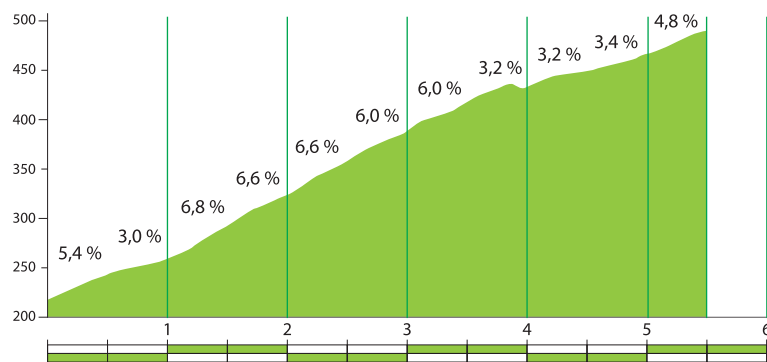


- 3,0 Km.** por Av. de Campanar
- 2,0 Km.** izda. por Av. de Via de Ferrán el Catòlic
- 1,0 Km.** recto por Av. de Via de Ferrán el Catòlic
- 0,7 Km.** izda. por Carrer de Sant Vicent Màrtir
- 0,4 Km.** dcha. por Carrer de Xàtiva
- 0,3 Km.** izda. por Carrer del Marqués de Sotelo
- 0,0 Km.** META en Plaça de l'Ajuntament

**2ª** Puerto de L'Oronet

Ascenso: 5,5 Km  
 Altitud máx.: 493 m  
 Desnivel: 275 m

Pendiente media: 5,0%  
 Pendiente máx.: 9,0%  
 Coeficiente: 45














**Ordre d'arribada**  
**Orden de llegada**  
**Finish order**

-  **1. META - FINISH LINE** • Plaça del Cronista Chabret
- 2. PODIO - PODIUM**
- 3. Oficina permanente/Sala de premsa** - Headquarters/Press room
- 4. Control Antidòping** - Antidoping Control
- 5. Zona VIP** - VIP zone
-  **6. Zona Mixta** - Mixed zone
- 7. Crono** - Chrono zone
-  **P. Parking vehículos autorizados** - Teams parking
-  **C. Desvío de coches** - Car by pass
-  **Zona WC** - WC zone
-  **Parking vehículos equipo** - Teams parking



Setmana Ciclista Valenciana  
VUELTA COMUNIDAD VALENCIANA FEMINAS

