

1ª ETAPA
STAGE - 1



GANDIA - CULLERA
LÍNEA - 103 Km

1ª Etapa

GANDIA - CULLERA

103 Km

Jueves 20 de febrero



Jueves 20 febrero - Thursday 20 february

1ª ETAPA - 103 km			GANDIA - CULLERA		HORARIO PREVISTO				
RECORRIDO			ITINERARIO						
KM	FALTAN	ALTITUD	Salida neutralizada. 13:30			35 km/h	37 km/h	39 km/h	
N	N	20		GANDIA. SALIDA URBANO - NEUTRALIZADO ± 3 km			13:28	13:28	13:28
0	103	23	KM 0	GANDIA. Recto CV-686			13:30	13:30	13:30
1	102	26		REAL DE GANDIA. Recto			13:30	13:30	13:30
2	101	58		Palma de Gandia. Dcha CV-60			13:33	13:33	13:33
6	97	92		RÓTOVA. Recto CV-60			13:40	13:40	13:39
13,5	89,5	216		Terrateig. Dcha CV-610			13:53	13:52	13:51
16,5	86,5	236		BENICOLET. Recto CV-610			13:58	13:57	13:55
20	83	277		LLUTXENT. Recto CV-610			14:04	14:02	14:01
24	79	225		QUATRETONDA. Recto CV-610			14:11	14:09	14:07
30,3	72,7	290		ALTO DEL GENOVÉS. Recto CV-610			14:22	14:19	14:16
33	70	137		GENOVÉS. Recto CV610			14:26	14:23	14:21
36	67	99		XÀTIVA. Dcha CV-645			14:32	14:28	14:25
37	66	81		XÀTIVA. Dcha CV-600			14:33	14:30	14:27
37,4	65,6	81		XÀTIVA. Izda CV-578			14:34	14:31	14:27
42,8	60,2	62		L'ENOVA. Izda CV-575			14:43	14:39	14:36
45,7	57,3	44		MANUEL. Dcha. CV-41			14:48	14:44	14:40
50,3	52,7	27		POBLA LLARGA. Izda CV-545			14:56	14:51	14:47
54,7	48,3	23		ALBERIC. Dcha CV-5501			15:04	14:59	14:54
57,5	45,5	22		BENIMUSLEM. Recto CV-550			15:08	15:03	14:58
62	41	18		ALZIRA. Izda CV-42			15:16	15:10	15:05
71	32	14		ALGEMESÍ. Dcha CV-516			15:32	15:25	15:19
74,3	28,7	13		ALBALAT DE LA RIBERA. Izda CV-515			15:37	15:30	15:24
81	22	8		SUECA. Izda CV-500			15:49	15:41	15:34
89	14	1		Les Palmeres. Dcha CV-502			16:02	15:54	15:47
90	13	2		MARENY DE BARRAQUETES. Recto CV-502			16:04	15:56	15:48
99	4	3		CULLERA. Izqu. CV-503			16:20	16:10	16:02
103	0	2		META. Avinguda del País Valencià			16:27	16:17	16:08

NEUTRALIZADO. Avda. República Argentina, Passeig de les Germanies, Ferrocarril d'Alcoi, Lector Romero, Av. de la Vall d'Albaida, Carretera Albaida. **KM 0** Salida por CV-686, rtda. primera salida CV-60 dirección Ròtova/L'Olleria, en CV-60 toma la salida 23 por CV-610 dirección Benicolet/Xàtiva, rtda. segunda salida CV-610, por CV-610 Av. de Gandia/CV-610, pasa rtda. segunda salida por CV-610, rtda. segunda salida CV-645, giro izda. hacia I-5 Albaida Pol-37, continúa por CV-578, en CV-578 hacia Torre Lloris, rtda. segunda salida CV-578, gira izda. hacia CV-575, giro dcha. continúa en CV-575, rtda. primera salida dirección CV-41, rtda. cuarta salida por CV-545, continúa por Carr. Carcaixent, rtda. primera salida por CV-5501, rtda. segunda salida por CV-550, continúa por Av. de Valencia, rtda. segunda salida CV-50, dcha. y continúa por CV-42, rtda. segunda salida CV 516, en CV 516 hacia CV-515, rtda. tercera salida CV-500, rtda. primera salida Carretera Nazaret Oliva/CV-502, continúa por CV-502 rtda. segunda salida CV-503, en Calle la Farola/CV-503 hacia Carrer del Maestro Joaquín Rodrigo Vidre, continúa por Carrer Punta Negra Far, continúa por Av. Joanot Martorell, rtda. dcha. hasta Av. del Racó, rtda. segunda salida por Av. del Racó, continúa por Carrer Josep Burguera, rtda. primera salida Carrer del 25 d'Abril, rtda. primera salida dirección Carrer Agustín Oliver, rtda. primera salida dirección Avinguda del País Valencià, META.



PASOS CON PRECAUCIÓN
STEPS WITH CAUTION

R 0,60-R 1,70-RD 2,20-GD 13,44-H 16,60-R 20,30-R 20,80-B 24,18-RD 24,50-SC 32,95-R 33,00-R 33,85-R 34,15-H 35,15-RD 36,25-RD 36,95-R 40,90-GD 42,79-R 43,47-R 44,49-R 44,96-RD 45,66-R 47,49-R 48,86-RI 50,17-SC 51,92-RD 54,88-RD 56,06-R 57,22-SC 57,40-R 57,90-R 59,02-R 61,56-RI 62,07-R 63,26-R 64,21-R 65,06-R 66,55-R 68,50-RD 70,90-R 71,70-R 72,67-GI 73,83-R 74,28-B 74,88-RD 79,93-RI 81,03-R 81,38-R 82,25-RI 82,82-RD 88,86-SC 89,07-RD 95,67-RD 98,91-RI 99,21-RD 99,84-R 100,55-RD 101,19-RI 101,65-R 102,08-RI 102,82-R 103,43-RD 103,71



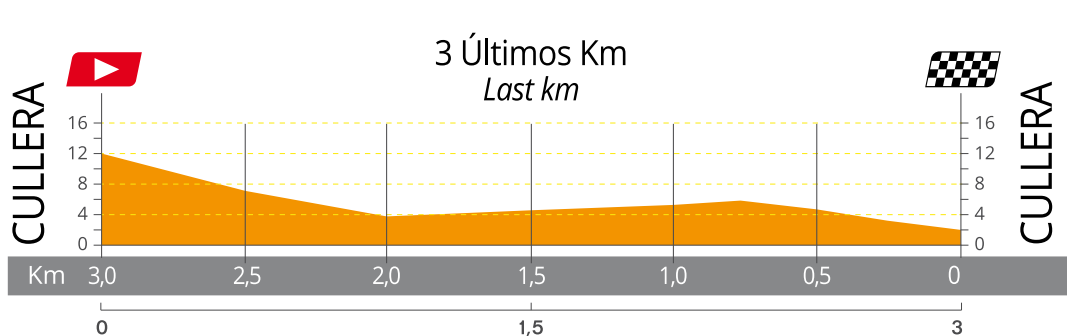
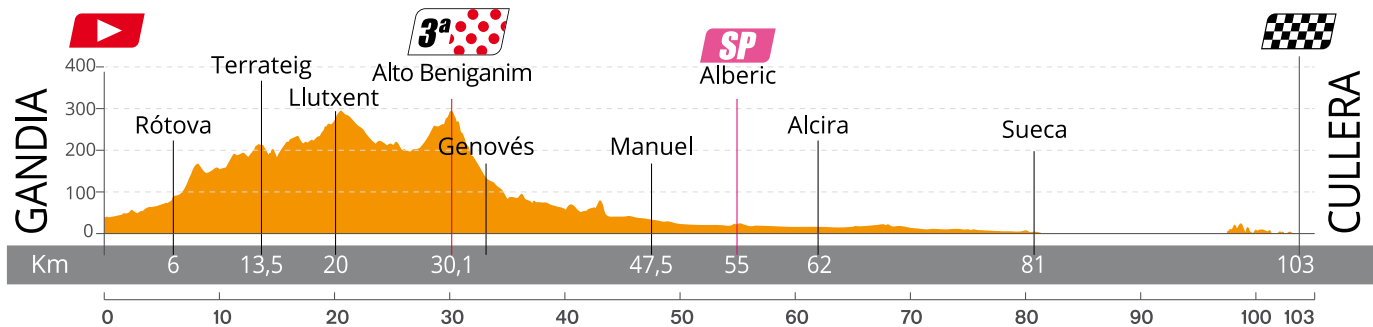
Ordre d'eixida
Orden de salida
Start order

-  **1. SALIDA - START** • Av. de la República Argentina
-  **2. Control de Firmas - Signature Podium** (12:00 h - 13:00 h)
- 3. Oficina permanente - Headquarters**
-  **Vehículos cabeza de carrera - Race head cars**
-  **Zona vehículos autorizados - Authorized cars zone**
-  **Parking vehículos equipo - Teams parking** • Av. de la República Argentina
-  **Parking Agrupación Guardia Civil Tráfico - AGCT parking** • Passeig de les Germanies
-  **Parking Motos enlace - Motorcycle parking** • Passeig de les Germanies
-  **Zona WC - WC zone**

SERVICIO MÉDICO
Medical Service

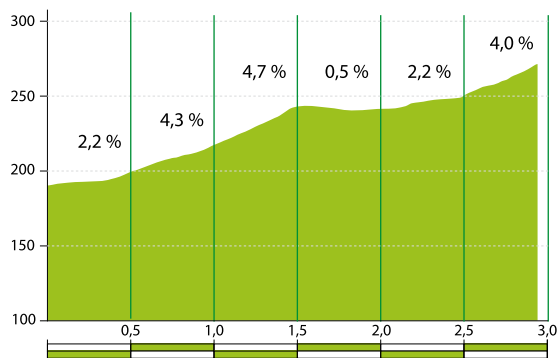
URGENCIAS **112**
Emergency SOS **112**

IMED LA SAFOR
 C/ Daimús, 26
 46701 GANDIA
 Tel. 962 874 740



3ª Puerto de Beniganim (Genovés)

Ascenso: 2,9 Km
 Altitud máx.: 300 m
 Desnivel: 82 m
 Pendiente media: 3,0%
 Pendiente máx.: 6,7%














Ordre d'arribada

Orden de llegada

Finish order

-  1. META - FINISH LINE • Av. del País Valencià
- 2. PODIO - PODIUM • Av. del País Valencià
- 3. Sala de premsa - Press room • Av. del País Valencià
- 4. Control Antidòping - Antidoping Control • Av. del País Valencià
- 5. Zona VIP - VIP zone • Av. del País Valencià
-  6. Zona Mixta - Mixed zone • Av. del País Valencià
- 7. Crono - Chrono zone
- 8. Pantalla Tv - Tv screen
- 9. Set de Televisió - Tv Set
-  Zona vehicles autoritzats - Authorized cars zone • Metge Joan Garcés, Ateneo Musical
-  Parking vehicles equipo - Teams parking
-  Parking Agrupación Guardia Civil Tráfico - AGCT parking • Carrer Pintor Sorolla
-  Parking Organización - Organization parking
-  Desvío de coches - Car by pass • Muñoz de Graín

SIMBOLOGÍA

SYMBOLOLOGY

	Salida Start
	Sprint Intermedio Intermediary Sprint
	Inicio Puerto Start of the climb
	Puerto de 1ª Categoría Climb of 1st category
	Puerto de 2ª Categoría Climb of 2nd category
	Puerto de 3ª Categoría Climb of 3rd category
	Meta Finish line
	Parking Vehículos cabeza de carrera Race head cars parking
	Parking Organización Staff parking
	Parking Vehículos equipo Teams parking
	Zona Vehículos autorizados Authorized cars zone
	Parking Agrupación guardia Civil Tráfico Teams parking
	Parking Motos enlace Motorcycle parking
	Desvio de coches Car by pass
	Avituallamiento Feeding
	Fin Avituallamiento End Feeding
	Control de firmas Signature podium
	Zona Mixta Mixed Zone
	W.C. W.C.



PASOS CON PRECAUCIÓN

STEPS WITH CAUTION

RD	- Rotonda Derecha Right Roundabout
RI	- Rotonda Izquierda Left Roundabout
R	- Rotonda Roundabout
B	- Badenes Baden
SC	- Setos Fence
M	- Medianas Middle
GD	- Curvas y cruces a la derecha Crosses and curves to the right
GI	- Curvas y cruces a la izquierda Crosses and curves to the left
PE	- Paso estrecho Narrow pass
T	- Túnel Tunnel
H	- Hitos Milestones



Setmana Ciclista Valenciana
VUELTA COMUNIDAD VALENCIANA FEMINAS

