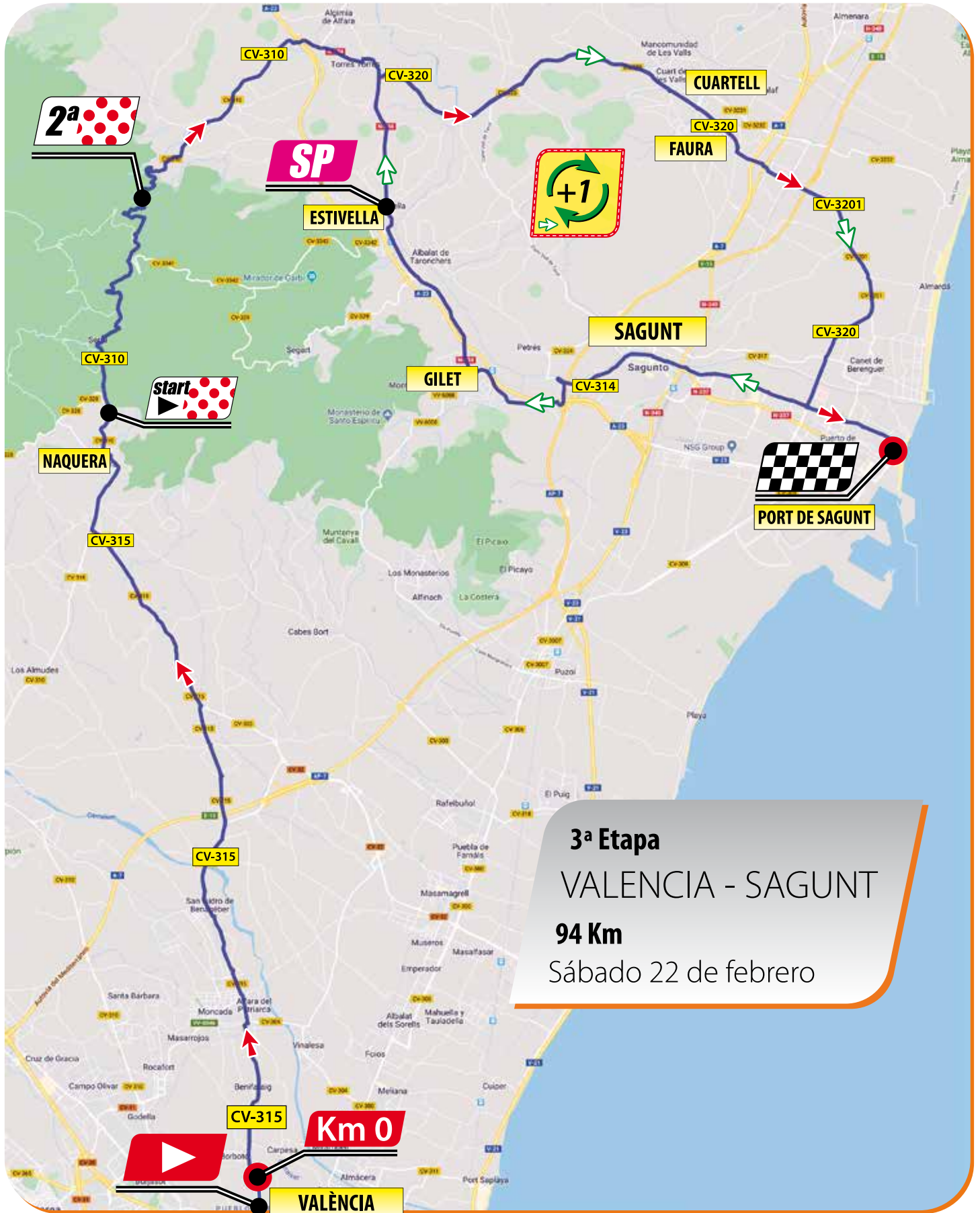


3<sup>a</sup> ETAPA  
*STAGE - 3*



**VALÈNCIA - SAGUNT**  
LÍNEA - 94 Km



**3<sup>a</sup> Etapa**  
**VALENCIA - SAGUNT**  
**94 Km**  
Sábado 22 de febrero

Sábado 22 febrero - Saturday 22 february

3ª ETAPA - 94 km			VALENCIA - SAGUNT				HORARIO PREVISTO			
RECORRIDO			ITINERARIO							
KM	FALTAN	ALTITUD	Salida neutralizada. 10:55				34 km/h	36 km/h	38 km/h	
N	N	8		<b>VALENCIA. SALIDA URBANO - NEUTRALIZADO ± 5 km</b>				10:55	10:55	10:55
0,0	94	8	<b>KM 0</b>	<b>VALENCIA. Recto CV-315</b>				11:00	11:00	11:00
0,0	94	17		<b>POBLE NOU. Recto CV-315</b>				11:00	11:00	11:00
4	90	30		<b>MONTCADA. Izda CV-315</b>				11:07	11:07	11:06
7	87	49		<b>SAN ISIDRO BENAGÉBER. Recto CV-315</b>				11:12	11:12	11:11
18,5	75,5	227		<b>NÀQUERA. Recto CV-310</b>				11:33	11:31	11:29
22	72	323		<b>SERRA. Recto CV-310</b>				11:39	11:37	11:35
25,5	68,5	496		<b>ALTO DE L'ORONET. Izda CV-310</b>				11:45	11:42	11:40
36	58	172		<b>TORRES TORRES. Recto N-234</b>				12:03	12:00	11:57
45,3	48,7	39		<b>CUARTELL. Dcha CV-320</b>				12:20	12:16	12:12
55	39	16		<b>PORT DE SAGUNT. Recto CV-320</b>				12:37	12:32	12:27
59	35	54		<b>SAGUNT. Recto Urbano</b>				12:44	12:38	12:33
64,7	29,3	97		<b>GILET. Recto N-234</b>				12:54	12:48	12:42
69,2	24,8	118		<b>ESTIVELLA. Dcha N-234</b>				13:02	12:55	12:49
81,2	12,8	39		<b>CUARTELL. Dcha CV-320</b>				13:23	13:15	13:08
91	3	16		<b>PORT DE SAGUNT. Izda CV-320</b>				13:40	13:32	13:24
94	0	49		<b>META. Avenida del Mediterráneo</b>				13:46	13:37	13:28

**NEUTRALIZADO.** Salida desde Plaza del Ayuntamiento, Marques de Sotelo, Xátiva, Guillem de Castro, Conde Trenor, Pte. Trinidad, Calle Alboraya, Primado Reig, Alfahuir, Hnos. Machado. **KM 0** Salida por Camí de Montcada/CV-315, continúa por CV-315, rtda. primera salida Pol. Ind. 26/CV-310, rtda. segunda salida por N-234, continúa por N-234, giro izda. hacia CV-320 (indicaciones para Quart de les Valls), rtda. segunda salida Ctra. Valles, continúa por CV-3201, rtda. segunda salida CV-3201, rtda. primera salida CV-320, rtda. cuarta salida CV-320, rtda. segunda salida Av. de la Vila, rtda. primera salida Vía Pista, continúa hacia Avinguda de la Vila, rtda. recto por Av. Sants de la Pedra, pasa rtda. primera salida en dirección Carrer Gilet, continúa por CV-314, rtda. segunda salida Pol. Nº 44/N-234, continúa por N-234, giro dcha. hacia CV-320 (indicaciones para Quart de les Valls), rtda. segunda salida Ctra. Valles, continúa por CV-3201, rtda. segunda salida CV-3201, rtda. primera salida CV-320, rtda. cuarta salida CV-320, rtda. quinta salida Av. Corona de Aragón, rtda. salida Av. Arquitecto Alfredo Simón, rtda. salida Isla Menorca, rtda. salida Av. Mediterráneo. META.











PASOS CON PRECAUCIÓN  
STEPS WITH CAUTION

RD 2,15-RI 4,15-R 4,84-R 5,45-R 6,85-R 7,58-R 8,93-R 10,45-R 11,25-R 12,24-RD 17,25-R 18,37-RI 19,21-GD 19,44-R 34,37-R 34,98-GI 36,08-GI 36,80-R 44,18-R 44,70-R 45,50-GI 46,98-R 47,70-R 47,90-R 50,40-R 51,56-R 52,46-R 53,95-RD 55,16-R 55,53-R 56,14-R 56,93-R 57,51-R 57,86-R 58,72-R 59,78-R 60,06-GI 61,59-R 62,84-R 64,20-RD 64,80-R 65,77-R 67,44-GD 72,57-R 80,48-R 81,27-R 82,75-R 83,47-R 83,70-R 86,20-R 87,25-R 88,20-R 89,70-RI 90,90-R 92,00-R 92,40-R 93,10-RD 93,50



**Ordre d'eixida**  
**Orden de salida**  
**Start order**

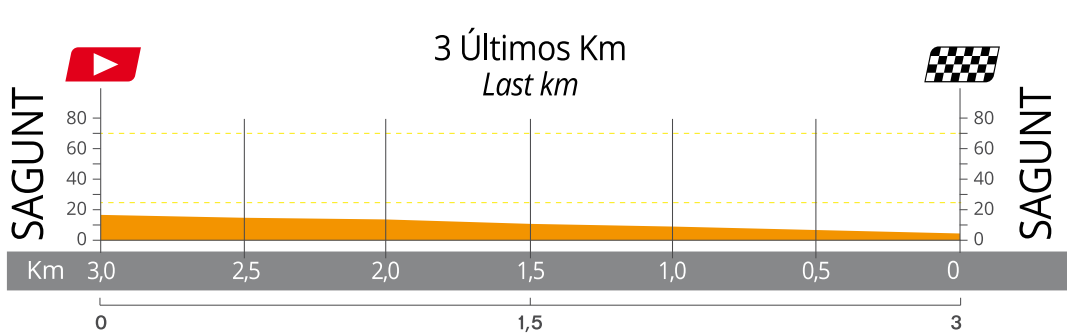
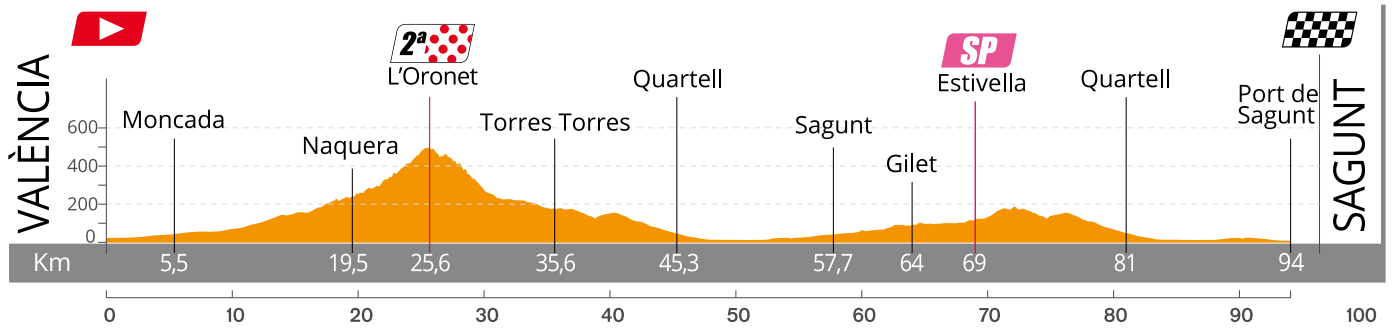
-  1. SALIDA - START • Plaça de l'Ajuntament
-  2. Control de Firmas - Signature Podium (9:30 h - 10:30 h)
- 3. Oficina permanente - Headquarters
-  Vehículos cabeza de carrera - Race head cars
-  Zona vehículos autorizados - Authorized cars zone
-  Parking vehículos equipo - Teams parking • Plaça de l'Ajuntament, Carrer de Correus
-  Parking Agrupación Guardia Civil Tráfico - AGCT parking • Plaça de l'Ajuntament
-  Parking Motos enlace - Motorcycle parking • Plaça de l'Ajuntament
-  Zona WC - WC zone

**SERVICIO MÉDICO**  
 Medical Service

CLÍNICA QUIRÓN  
 C/ Avda. Blasco Ibáñez, 14  
 46010 VALENCIA  
 Tel. 963 690 600

**URGENCIAS**      **112**  
 Emergency SOS    112

HOSPITAL CASA DE SALUD  
 C/ Avda. Dénia, 41  
 46015 VALENCIA  
 Tel. 963 460 000



**3,0 Km.** por CV-320 rtda giro izquierda por Av. Corona de Aragón

**2,0 Km.** rtda recto por Av. Arquitecto Alfredo Simón

**1,0 Km.** recto por Calle Isla Menorca

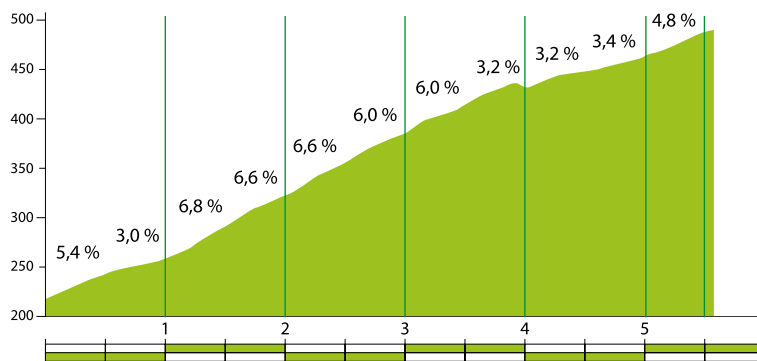
**0,3 Km.** giro derecha por Av. Mediterráneo

**0,0 Km. META** en Av. Mediterráneo (Port de Sagunt)

### Puerto de L'Oronet

Ascenso: 5,7 Km  
 Altitud máx.: 493 m  
 Desnivel: 256 m








Pendiente media: 4,5%  
 Pendiente máx.: 10,4%  
 Coeficiente: 45







**Ordre d'arribada**  
**Orden de llegadada**  
**Finish order**

-  1. META - FINISH LINE • Av. Mediterráneo
- 2. PODIO - PODIUM • Av. Mediterráneo
- 3. Sala de prensa - Press room • Av. Mediterráneo
- 4. Control Antidóping - Antidoping Control • Av. Mediterráneo
- 5. Zona VIP - VIP zone • Av. Mediterráneo
-  6. Zona Mixta - Mixed zone • Av. Mediterráneo
- 7. Crono - Chrono zone
- 8. Pantalla Tv - Tv screen
- 9. Set de Televisión - Tv Set
-  Zona vehículos autorizados - Authorized cars zone • Av. Mediterráneo
-  Parking vehículos equipo - Teams parking • Av. Mediterráneo
-  Parking Agrupación Guardia Civil Tráfico - AGCT parking • Av. Mediterráneo
-  Parking Organización - Organization parking
-  Desvío de coches - Car by pass • Av. Mediterráneo

# SIMBOLOGÍA

## SYMBOLOLOGY

	Salida Start
	Sprint Intermedio Intermediary Sprint
	Inicio Puerto Start of the climb
	Puerto de 1ª Categoría Climb of 1st category
	Puerto de 2ª Categoría Climb of 2nd category
	Puerto de 3ª Categoría Climb of 3rd category
	Meta Finish line
	Parking Vehículos cabeza de carrera Race head cars parking
	Parking Organización Staff parking
	Parking Vehículos equipo Teams parking
	Zona Vehículos autorizados Authorized cars zone
	Parking Agrupación guardia Civil Tráfico Teams parking
	Parking Motos enlace Motorcycle parking
	Desvio de coches Car by pass
	Avituallamiento Feeding
	Fin Avituallamiento End Feeding
	Control de firmas Signature podium
	Zona Mixta Mixed Zone
	W.C. W.C.



### PASOS CON PRECAUCIÓN

#### STEPS WITH CAUTION

<b>RD</b>	- Rotonda Derecha Right Roundabout
<b>RI</b>	- Rotonda Izquierda Left Roundabout
<b>R</b>	- Rotonda Roundabout
<b>B</b>	- Badenes Baden
<b>SC</b>	- Setos Fence
<b>M</b>	- Medianas Middle
<b>GD</b>	- Curvas y cruces a la derecha Crosses and curves to the right
<b>GI</b>	- Curvas y cruces a la izquierda Crosses and curves to the left
<b>PE</b>	- Paso estrecho Narrow pass
<b>T</b>	- Túnel Tunnel
<b>H</b>	- Hitos Milestones





Setmana Ciclista Valenciana  
VUELTA COMUNIDAD VALENCIANA FEMINAS

