

SÁBADO 17 de febrero


3^a
ETAPA

▶ **ALACANT - XORRET DE CATÍ**

▶ 129Km



ALACANT



**XORRET DE
CATÍ**

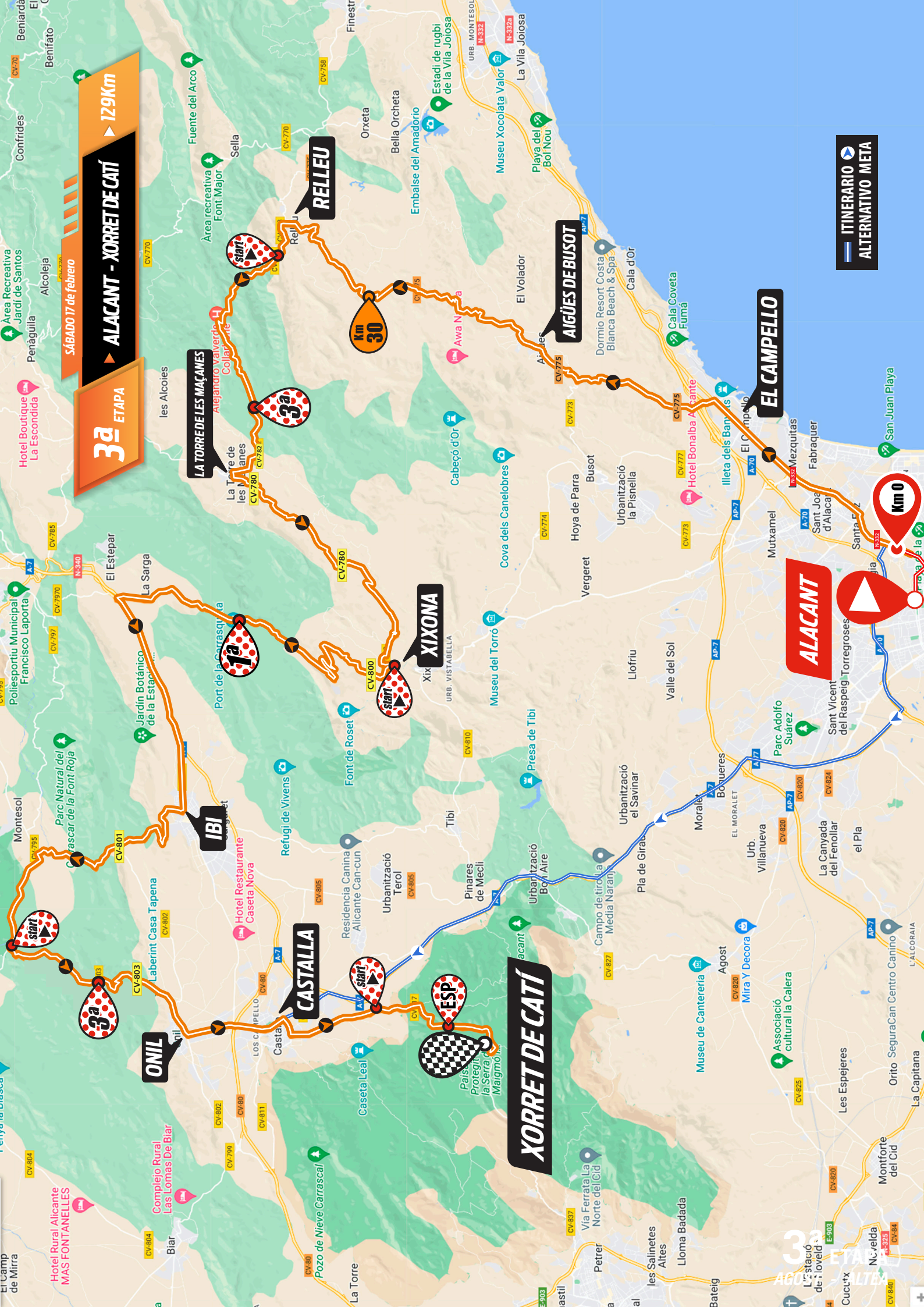


Ajuntament
d'Alacant

a DIPUTACIÓN
DE ALICANTE



Ajuntament
de Castalla



ALACANT - XORRET DE CATÍ

3ª ETAPA

129 Km

SÁBADO 17 de febrero

ITINERARIO ALTERNATIVO META

ALACANT

XORRET DE CATÍ

RELLEU

AIGÜES DE BUSOT

EL CAMPELLO

XIXONA

CASTALLA

ONIL

LA TORRE DE LES MACANES

HOTEL RURAL ALICANTE MAS FONTANELLES

Complejo Rural Las Lomas De Biar

LABERINT CASA TAPENA

HOTEL RESTAURANTE CASETA NOVA

IBI

LA TORRE DE LES MACANES

RELLEU

Km 0

Km 30

Km 33

Km 1

Km 33

ESP

3ª ETAPA AGOSTO 17 de febrero

HORARIO PREVISTO

Km	FALTAN	ALTITUD		Llamada Salida. 11:50	39 km/h	37 km/h	35 km/h
		24		ALACANT SALIDA URBANO - NEUTRALIZADO ± 4,6 km	12:00	12:00	12:00
0	129	24	Km 0	ALACANT. Recto N-332	12:15	12:15	12:15
3	126	26		SANT JOAN DE D'ALACANT. Recto N-332	12:20	12:20	12:20
8,5	120,5	25		EL CAMPELLO. Recto N-332 y Rtda. izda CV-775	12:28	12:29	12:30
19,3	109,7	337		AIGÜES DE BUSSOT. Recto CV-775	12:43	12:46	12:48
34,6	94,4	427		RELLEU. Giro Izda CV-778 y Recto CV-782	13:08	13:11	13:14
45,6	83,4	895		3ª PUERTO COLLAO Recto CV-782	13:25	13:29	13:33
48,3	80,7	766		LA TORRE DE LES MAÇANES. Recto CV-780	13:29	13:33	13:38
63	66	510		XIXONA Rtda. izda CV-800	13:52	13:57	14:03
74,2	54,8	1018		1ª PUERTO CARRASQUETA Recto CV-800 y Rtda. izda CV-806	14:09	14:15	14:22
89	40	775		IBI. Giro Dcha. CV-801 Giro Izda CV-795 y Giro Izda CV-803	14:32	14:39	14:48
106,8	22,2	1013		3ª PUERTO CANALÍS DE ONIL Recto CV-803	14:59	15:08	15:18
112,5	16,5	700		ONIL. Rtda. izda CV-8153	15:08	15:17	15:28
116	13	664		CASTALLA. Recto CV-8152 Rtda. dcha CV-817	15:13	15:23	15:34
125,8	3,2	1096		ESP PUERTO XORRET DE CATÍ Recto CV-817	15:29	15:39	15:51
129	0	906		XORRET DE CATÍ. META.	15:33	15:44	15:56

NEUTRALIZADO. Plaça Ajuntament, giro dcha. Rbla. Méndez Nuñez, giro dcha. Av. Jaime II, recto Vázquez de Mella, rtda C.Canónigo Manuel L. Penalva, rtda, Izda. N-332. **KM 0** Salida N-332, recto N-332 El Campello, rtda Izda. CV-775, recto CV-775 dirección Aigües de Bussot, continue por CV-775 hacia Relleu, gire dcha. CV-778, recto CV-782 dirección La Torre de les maçanes, continue por CV-780, rtda. Dcha CV-800, continue por CV-800 rtda. Izda. CV-806 dirección Ibi, recto Calle les Eres, giro dcha. AV. Joaquín Vilanova, continue recto por CV-801, giro Izda. CV-795, giro Izda. CV-803, continue por CV-803 hacia Onil CV-802, rtda. Izda. CV-8153, Rtda. Recta CV-8152 Castalla, continue recto por AV. Ibi, rtda. Recto Av. De Onil, rtda. Dcha. CV-817, rtda. Izda CV-817 dirección Xorret de Catí META.

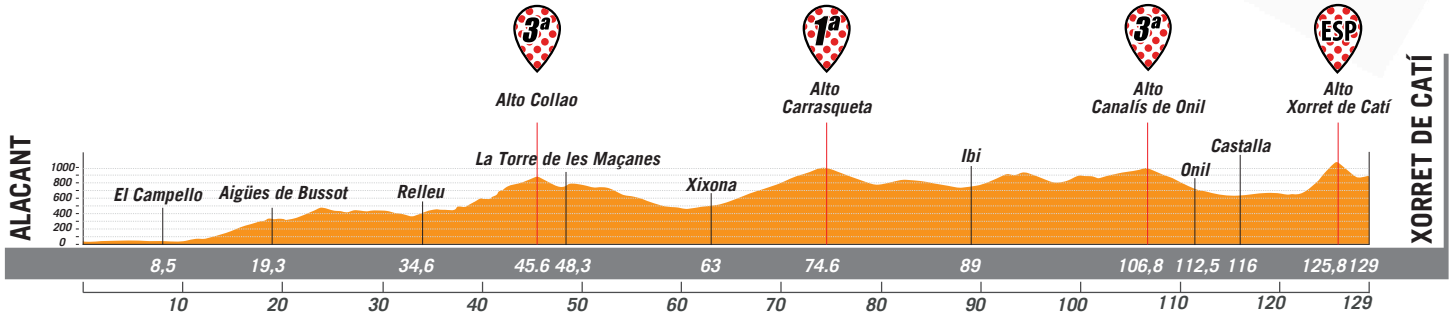


R 2,22-R 8,82-R 3,30-R 4-R 4,78-R 5,72-R 6,83-R 8-R 8,80-R 9,13-RI 10,32-R 10,85-R 11- GI 34,73-R 49,7-GD 49,83-GI 50-RD 63,3-R 79,65-RI 80-R 86,7-GD 89,07-GI 98,30-GI 102,35-RI 113,60-R 114,90-R 115,28-R 115,45-R 1,05-R 116,39-R 116,81-RD 117,63-RI 118,30-GD 128,30-GI 128,72-GD 12,86



-  SALIDA - START • Plaça Ajuntament
-  Control de Firmas - Signature Podium (10:50 h - 11:50 h) • Plaça Ajuntament
-  Oficina permanente - Headquarters • Plaça Ajuntament
-  Punto de paso obligatorio - Mandatory crossing point • Rbla. De Méndez Nuñez
-  Zona vehículos autorizados - Authorized cars zone • Rbla. De Méndez Nuñez
-  Parking vehículos equipo - Teams parking • Rbla. De Méndez Nuñez y C. Jovellanos
-  Parking Agrupación Guardia Civil Tráfico - AGCT parking • Rbla. De Méndez Nuñez
-  Parking Motos enlace - Motorcycle parking • Portal de Elche
-  Parking Organización - Staff parking • C/ Rafael Altamira
-  Vehículos cabeza de carrera - Race head cars • Rbla. De Méndez Nuñez
-  Zona WC - WC zone • Rbla. De Méndez Nuñez

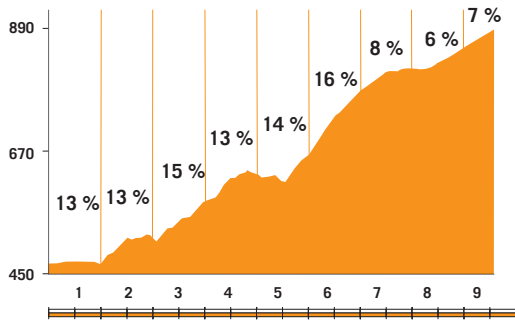




Puerto de El Collao

Ascenso: 9,3 Km
Altitud máx.: 890 m
Desnivel: 480 m

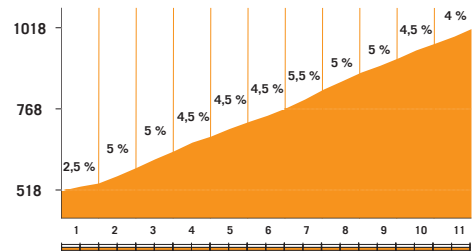
Pendiente media: 5%
Pendiente máx.: 16%



Puerto de la Carrasqueta

Ascenso: 11 Km
Altitud máx.: 1018 m
Desnivel: 500 m

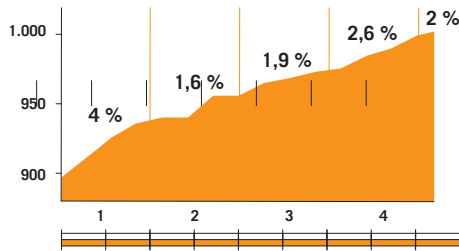
Pendiente media: 4,6%
Pendiente máx.: 6,1%



Puerto de Canalis de Onil

Ascenso: 4,4 Km
Altitud máx.: 1013m
Desnivel: 123m

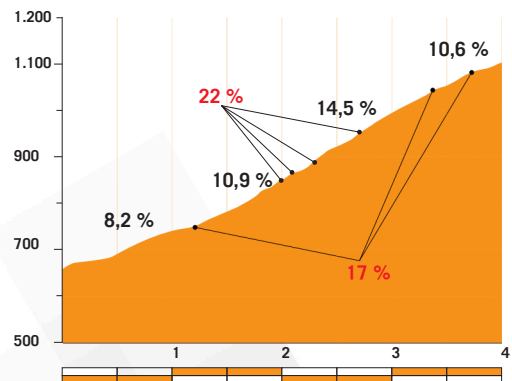
Pendiente media: 3,2%
Pendiente máx.: 6,2%



Puerto de Xorret de Catí

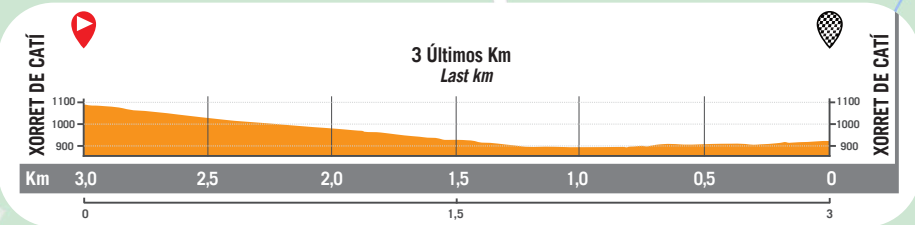
Ascenso: 4,0 Km
Altitud máx.: 1.097 m
Desnivel: 437 m

Pendiente media: 11,6%
Pendiente máx.: 22,0%
Coeficiente: 170




















3,0 Km. recto por CV-817
2,0 Km. recto por CV-817
0,7 Km. Giro dcha.
0,3 Km. Giro Izda.
0,2 Km. Giro dcha.
0,0 Km. META en Av. Portugal





-  META - FINISH LINE • Xorret de Catí CV-8170
-  PODIO - PODIUM • Xorret de Catí CV-8170
-  Oficina permanente - Xorret de Catí CV-8170
-  Control Antidóping - Xorret de Catí CV-8170
-  Zona vehículos autorizados - Authorized cars zone • Xorret de Catí CV-8170
-  Parking vehículos Equipos - Teams parking • G89F+H5
-  Parking vehículos Equipos Carrera- Race Teams parking • G89F+H5
-  Parking Agrupación Guardia Civil Tráfico - AGCT parking • G89F+H5
-  Parking Motos enlace - Motorcycle parking • G89F+H5
-  Parking Organización - Staff parking • G89F+H5
-  Vehículos cabeza de carrera - Race head cars • G89F+H5
-  Crono - Chrono zone • Xorret de Catí CV-8170
-  Zona VIP - VIP zone • Xorret de Catí CV-8170
-  Desvío de coches - Car by pass • C. Pinet
-  Zona WC - WC zone • Xorret de Catí CV-8170

