

DOMINGO 18 de febrero


4^a
ETAPA

▶ **SAGUNT - VALÈNCIA**

▶ 118Km



SAGUNT



VALÈNCIA



AJUNTAMENT DE
SAGUNT

D | Diputació
V | de València



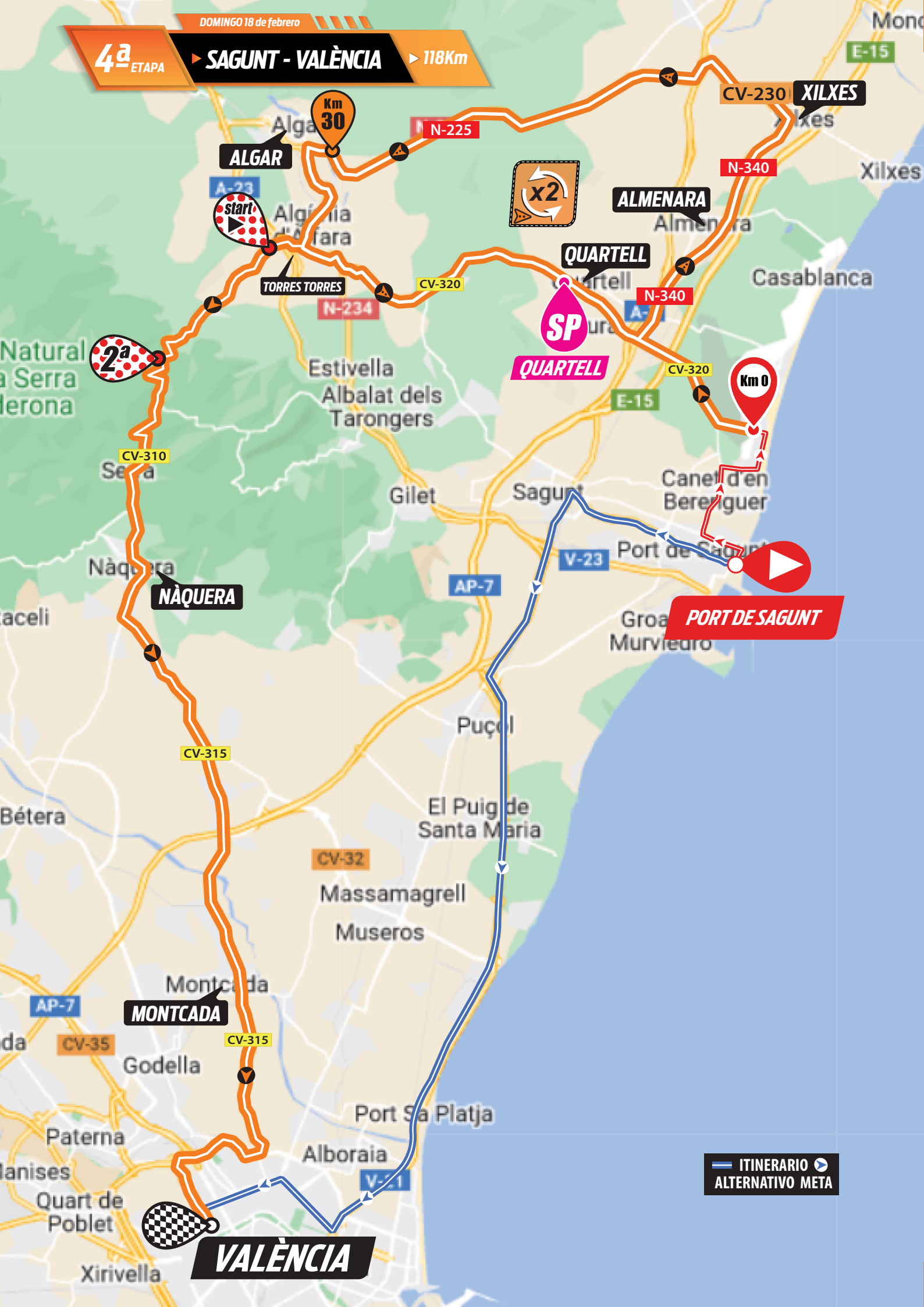
AJUNTAMENT
DE VALÈNCIA

DOMINGO 18 de febrero

4^a ETAPA

SAGUNT - VALÈNCIA

118Km



ITINERARIO
ALTERNATIVO META

VALÈNCIA

PORT DE SAGUNT

SP
QUARTELL

ALGAR

ALMENARA

QUARTELL

TORRES TORRES

Estivella
Albalat dels
Tarongers

NAQUERA

MONTCADA

Godella

Massamagrell
Museros

Port Sa Platja

Alboraia

Paterna

Quart de Poblet

Xirivella

Mon...

E-15

XILXES

Xilxes

Casablanca

Canet d'en Berenguer

Port de Sagunt

Groa Murviedro

Puçol

El Puig de Santa Maria

Bétera

aceli

Natural
a Serra
lerona

Serra

Nàquera

aceli

Bétera

da

lanises

Quart de Poblet

Xirivella

Mon...

E-15

XILXES

Xilxes

Casablanca

Canet d'en Berenguer

Port de Sagunt

Groa Murviedro

Puçol

El Puig de Santa Maria

Bétera

aceli

Natural
a Serra
lerona

Serra

Nàquera

aceli

Bétera

da

lanises

Quart de Poblet

Xirivella

4ª ETAPA

DOMINGO 18 de febrero

SAGUNT - VALÈNCIA

4ª ETAPA

HORARIO PREVISTO

▶ 129Km

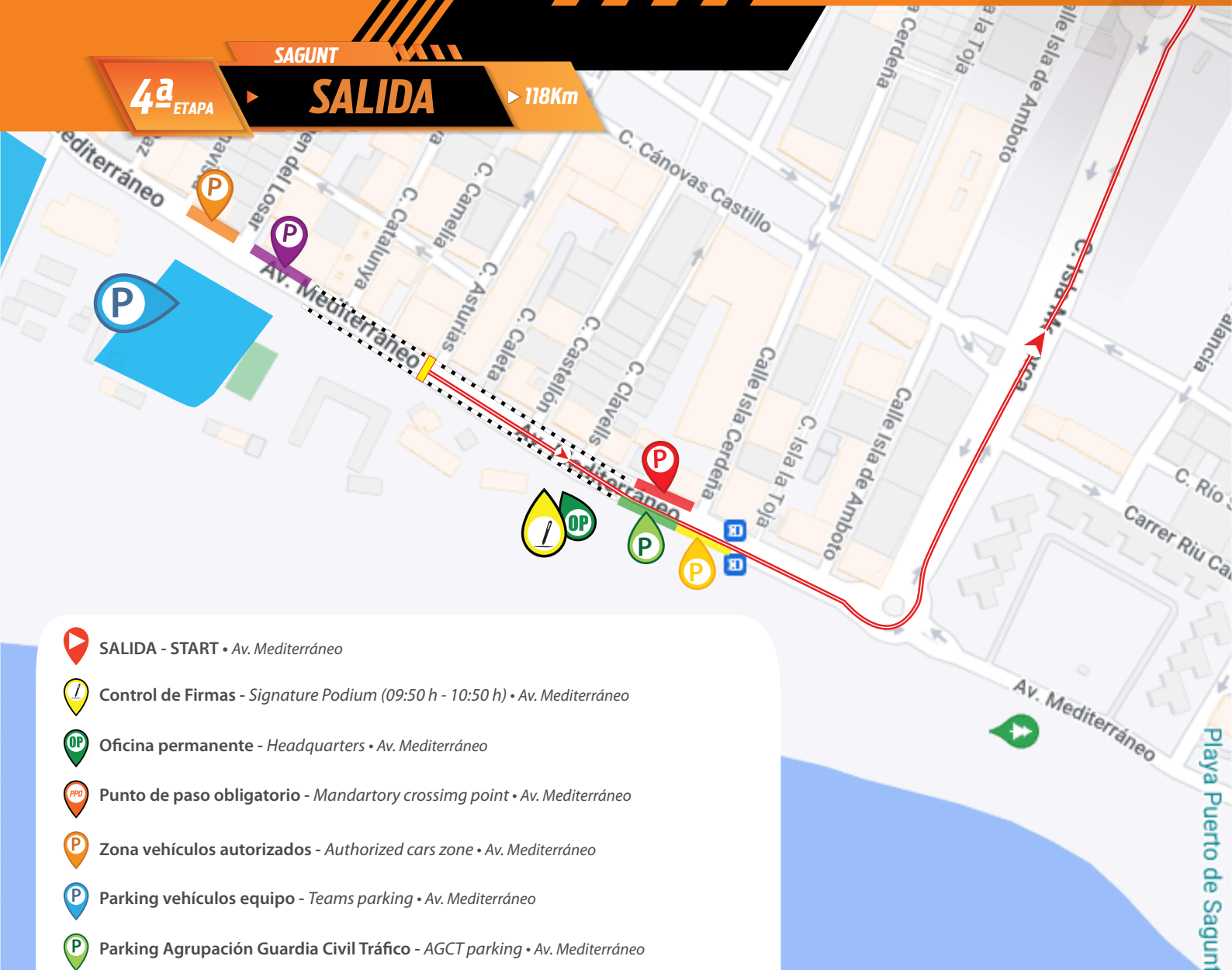
HORARIO PREVISTO












Km	FALTAN	ALTITUD		Llamada Salida. 10:50	41 km/h	39 km/h	37 km/h
		4		PORT DE SAGUNT. SALIDA URBANO - NEUTRALIZADO ± 8,8 km	11:00	11:00	11:00
0	118	1	Km 0	ALMARDA. Recto CV-320	11:16	11:16	11:16
5	113	9		ESTACIÓ DE LES VALLS. Rtda. dcha N-340	11:23	11:24	11:24
13,3	104,7	8		XILXES. Rtda. izda CV-230 y giro izda N-225	11:35	11:36	11:38
32,4	85,6	186		ALFARA DE LA BARONIA. Izda CV-327	12:03	12:06	12:09
33,6	94,4	178		ALGIMIA DE ALFARA. Recto CV-327 a Rtda. izda N-234	12:05	12:08	12:10
35,5	92,2	170		TORRES TORRES. Recto N-234	12:08	12:11	12:14
45	73	36	SP	QUARTELL. Rtda. Izda N-340	12:22	12:25	12:29
56,1	61,9	8		XILXES. Rtda. izda CV-230 y giro izda N-225	12:38	12:42	12:47
75,2	42,8	186		ALFARA DE LA BARONIA. Izda CV-327	13:06	13:12	13:18
76,5	41,5	178		ALGIMIA DE ALFARA. Recto CV-327 a Rtda. dcha CV-310	13:08	13:14	13:20
87	31	493		PUERTO DE L'ORONET. Recto CV-310	13:23	13:30	13:37
90,3	27,7	326		SERRA. Recto CV-310	13:28	13:35	13:42
93	25	227		NÀQUERA. por CV-310 a Rtda. izda CV-315	13:32	13:39	13:47
107,6	10,4	34		MONCADA/ALFARA DEL PATRIARCA. por CV-315	13:53	14:01	14:11
113,6	4,4	18		VALÈNCIA. de CV-315 a Camí de Moncada, Av. Germans Machado	14:02	14:11	14:20
118	0	21		VALÈNCIA. Av. Mestre Rodrigo. META.	14:09	14:28	14:27

NEUTRALIZADO. Salida AV. Mediterráneo, rtda. Izda. Calle Isla Menorca, rtda. Dcha. CV-3201, rtda. Dcha. Carrer Montgó, rtda. Recto CV-3202, rtda. Dcha. AV Blasco Ibañez, rtda. Izda. Calle Cañas y Barro, giro dcha. Calle Arroz y Tartana, giro Izda. AV. Europa, rtda. Dcha. Calle Muntanyars, giro Izda. AV. Italia, recto AV. Marjal, giro Izda. AV. Corint, giro Izda. AV. Europa, rtda. Dcha. Carrer Corral del Batle. **KM 0** Salida Carrer Corral del Batle, rtda dcha. CV-320, estacio de les valls rtda dcha. N-340, continúa por N-340 La Llosa, Xilxes N-340, rtda. izda. salida CV-230, continúa por CV-230 y rtda. izda. salida N-225 dirección Algar de Palancia/Alfara de la Baronia, toma la rtda. Salida dirección CV-327 Alfara de la Baronia, continúa por Algimia de Alfara CV-327, rtda. izda. salida dirección Torres Torres giro Izda. CV-320 dirección Quartell, Estacio de les valls rtda Izda. N-340, continúa por N-340 La Llosa, Xilxes N-340, rtda. izda. salida CV-230, continúa por CV-230 y rtda. izda. salida N-225 dirección Algar de Palancia/Alfara de la Baronia, toma la rtda. salida dirección CV-327 Alfara de la Baronia, continúa por Algimia de Alfara CV-327, rtda. dcha. N-234 dirección CV-310 hacia el Alto de L'Oronet, continúa por CV-310 dirección Serra, sigue hacia Nàquera CV-310 a rtda. Izda por CV-315 dirección Moncada, pasa Moncada y Alfara del Patriarca CV-315 y continúa dirección València CV-315 en València Camí de Moncada, giro dcha. Av. Dels Germans Machado(CV-30), continuar por Germans Machado dirección Ronda Sud-Av. Mestre Rodrigo, continúa 1km por Av. Mestre Rodrigo, META.

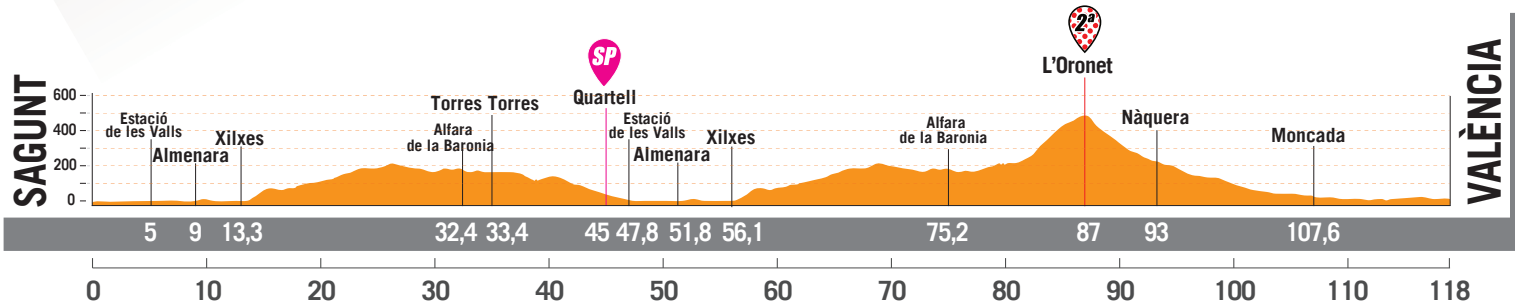


RD 1,20-R 2,27-R 4,71-RD 4,90-R 5,70-R 7,20-R 11-R 11,30-RI 13,27-R 13,66-R 16,67-R 17-R 19,40-GD 30,40-RI-30,7 R 30,85-GI 33,8-GD 34-RI 34,60-GI 36,50-R 44,40-R 45-R 46,66-RI 47,40-R 48,30-R 49,80-R 53,50- RI 55,85-R56,25 R 59-R 59,40-R 62-GD 73-RI 73,30-R 73,45-GI 76,6-GD 76,610-RD 77,25-R 78- GI 92,9-R 93,10-R 94-RI 95,10-R 100 R 101,10-R 103,35-R 104,70-R 105,40-R 106,75-GD 113,35-RD 113,80-GD 115,37-R 116,90- R 117,5-R 118,2



-  SALIDA - START • Av. Mediterráneo
-  Control de Firmas - Signature Podium (09:50 h - 10:50 h) • Av. Mediterráneo
-  Oficina permanente - Headquarters • Av. Mediterráneo
-  Punto de paso obligatorio - Mandatory crossing point • Av. Mediterráneo
-  Zona vehículos autorizados - Authorized cars zone • Av. Mediterráneo
-  Parking vehículos equipo - Teams parking • Av. Mediterráneo
-  Parking Agrupación Guardia Civil Tráfico - AGCT parking • Av. Mediterráneo
-  Parking Motos enlace - Motorcycle parking • Av. Mediterráneo
-  Parking Organización - Staff parking • Av. Mediterráneo
-  Vehículos cabeza de carrera - Race head cars • Av. Mediterráneo
-  Zona WC - WC zone • Av. Mediterráneo

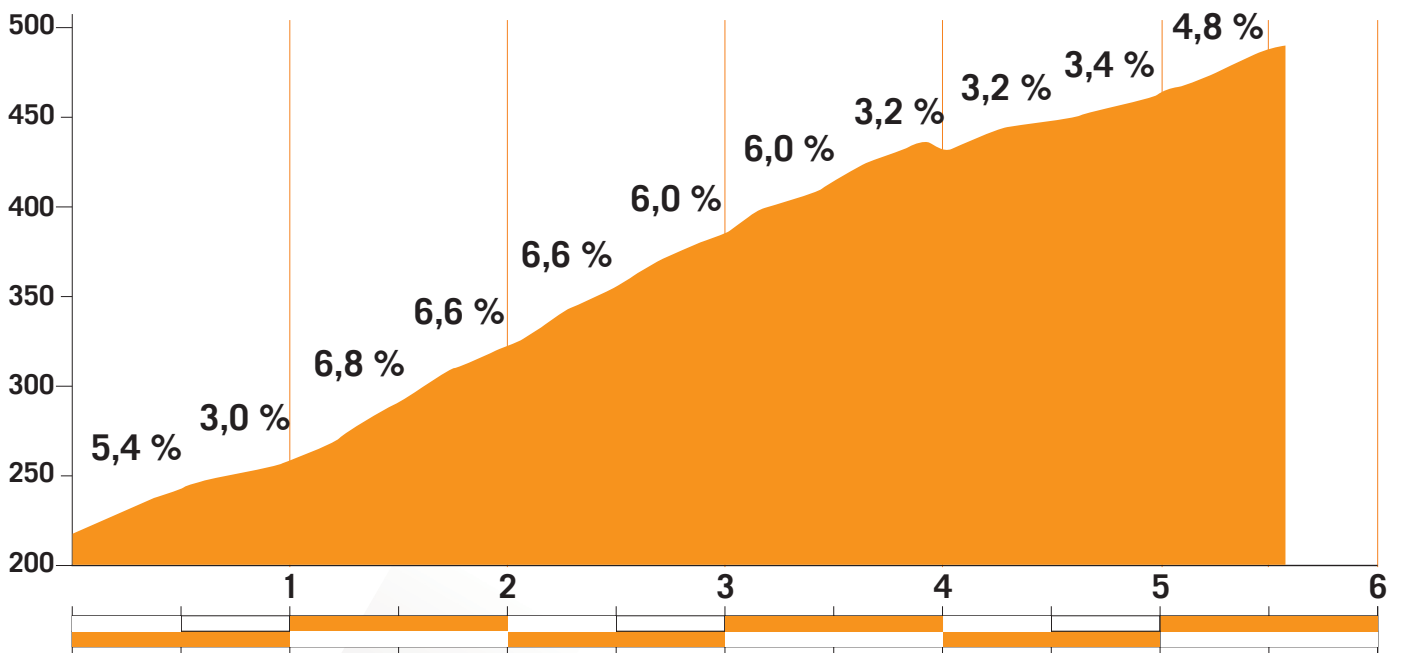


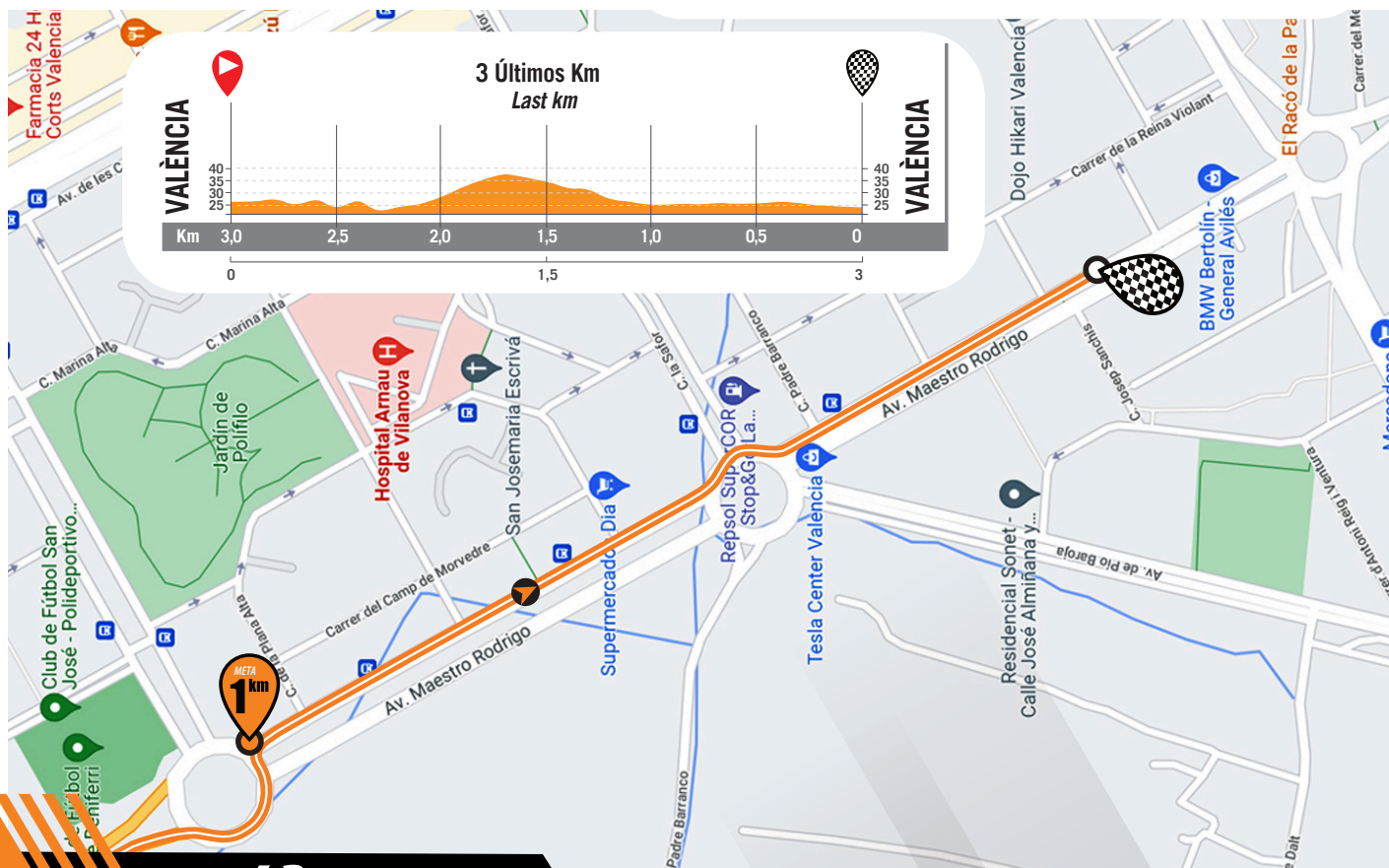


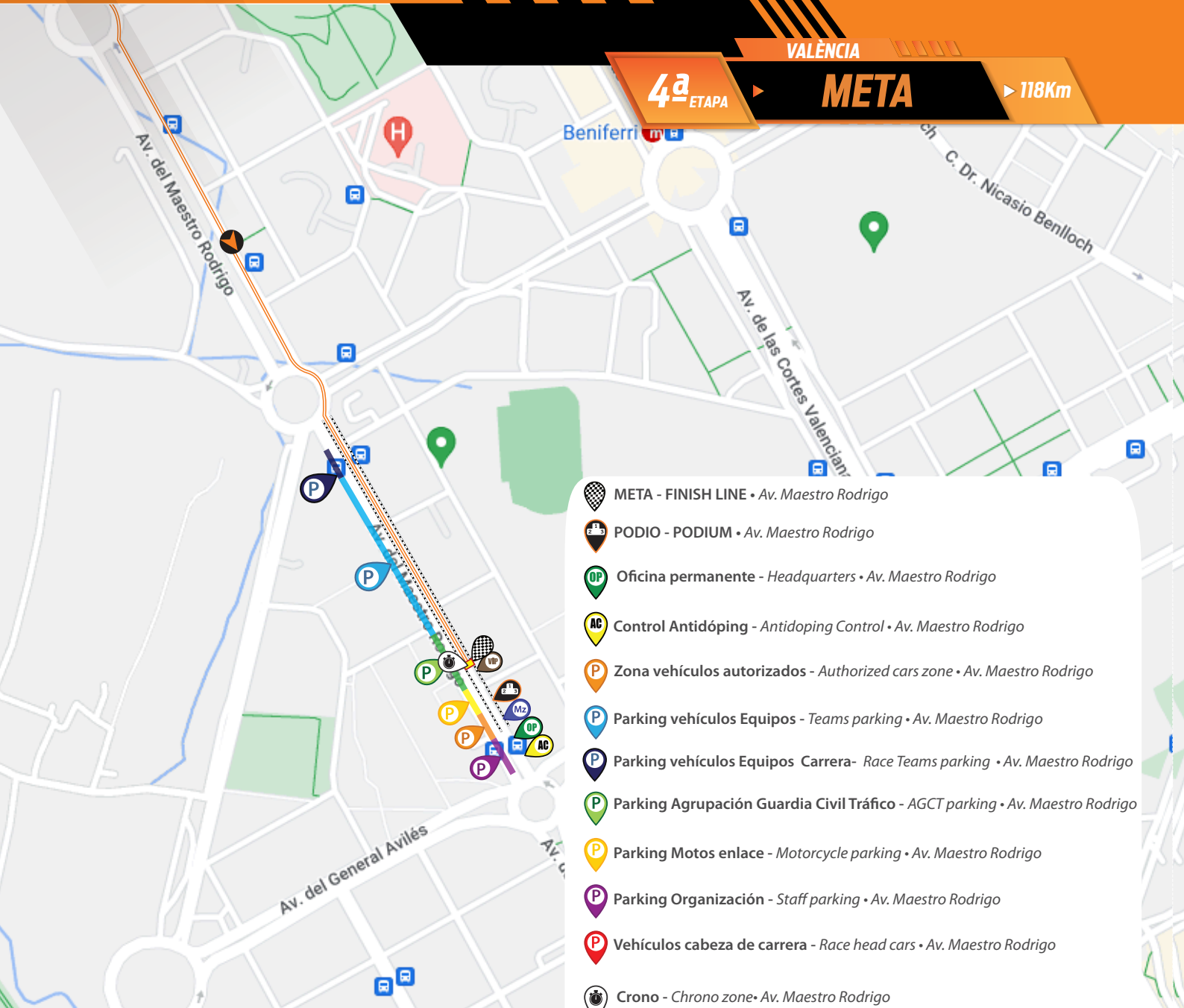
Puerto de L'Oronet

Ascenso: 5,7 Km
 Altitud máx.: 493 m
 Desnivel: 256 m

Pendiente media: 4,5%
 Pendiente máx.: 10,4%
 Coeficiente: 45







- META - FINISH LINE • Av. Maestro Rodrigo
- PODIO - PODIUM • Av. Maestro Rodrigo
- Oficina permanente - Headquarters • Av. Maestro Rodrigo
- Control Antidóping - Antidoping Control • Av. Maestro Rodrigo
- Zona vehículos autorizados - Authorized cars zone • Av. Maestro Rodrigo
- Parking vehículos Equipos - Teams parking • Av. Maestro Rodrigo
- Parking vehículos Equipos Carrera- Race Teams parking • Av. Maestro Rodrigo
- Parking Agrupación Guardia Civil Tráfico - AGCT parking • Av. Maestro Rodrigo
- Parking Motos enlace - Motorcycle parking • Av. Maestro Rodrigo
- Parking Organización - Staff parking • Av. Maestro Rodrigo
- Vehículos cabeza de carrera - Race head cars • Av. Maestro Rodrigo
- Crono - Chrono zone • Av. Maestro Rodrigo
- Zona VIP - VIP zone • Av. Maestro Rodrigo
- Desvío de coches - Car by pass • Av. Maestro Rodrigo
- Zona WC - WC zone • Av. Maestro Rodrigo

